



Barranco de las Cortinas



BARDENA BLANCA. La Ribera

📍 30 T 622436 4674170

INICIO: Monumento Castildetierra, camino-pista desde Arguedas

Cómodo paseo sin desnivel que nos lleva por el interior de uno de los característicos barrancos que atraviesan las Bardenas Reales y su paisaje desértico de película.

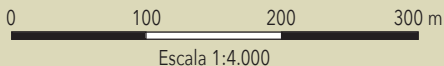
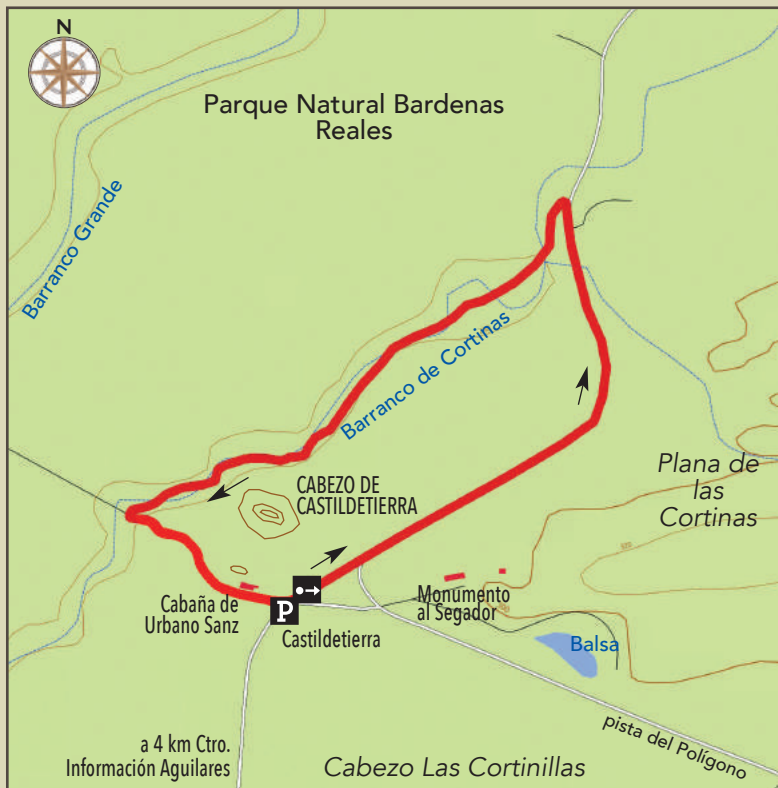
Desde el centro de información de Aguilares, tomaremos una pista con el coche que nos conducirá en apenas 4 km hasta Castildetierra, en plena Bardena Blanca. Este impresionante cabezo es uno de los monumentos naturales más fotografiados de Navarra y un claro ejemplo de los efectos de la erosión en esta zona. Un cartel informativo nos explica cómo se ha ido formando a lo largo de los años este singular paisaje. Tomaremos un camino que parte en dirección

oeste para bajar hasta el Barranco de las Cortinas. Tendremos que buscar el mejor paso posible entre los tamarices que pueblan el terreno. Al llegar a una antigua represa, un camino a la izquierda nos sacará del barranco y volveremos al punto de inicio bordeándolo. Por el camino podremos, quizás, admirar el vuelo de alguna de las aves que habitan este espacio (aguilucho lagunero, alimoche...) y observar su característica vegetación esteparia (romero, tomillo, sisallo...).

👁 Tudela, Sendaviva y Cuevas de Valtierra

🔪 Migas de pastor y cordero





WEB
RECORRIDO



DESCARGAR
TRACK
GPS

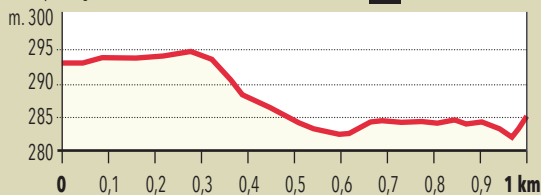


EL PERFIL

Inicio: parking Castildetierra



Final: Castildetierra



SERVICIOS



En verano evitar las horas
centrales del día

