

Etapa 6. Genevilla – Laguardia (27 km)

 caminoignaciano.org/euskadi/6

Si quieres ser de utilidad a los demás, empieza a aceptarte a ti mismo; el fuego que se enciende para los demás ha de estar ya encendido en casa

Bicicleta fácil, pero hay dos momentos en los que está más recomendado el tomar la carretera: al salir de Cabredo y subir al puerto, mejor tomar la carretera en dirección a Lapoblación. Y después, a partir de Meano, también mejor ir directamente a Kripan por la carretera, aunque el camino de tierra es más o menos transitible.

Genevilla: Km 0. Cabredo: Km 2,5. Lapoblación: Km 8,7. Kripan: Km 15,5. Laguardia: Km 27.

Nos levantamos con la conciencia de que estamos llegando ya al final de las etapas más duras de nuestro Camino Ignaciano. Salimos de Genevilla en dirección al puerto de Cabredo. Tomamos un camino de tierra que va directo a Cabredo y que va paralelo a la carretera asfaltada. De la plaza mayor, pasando junto a la iglesia, tomamos a la derecha y luego a la izquierda, para entrar en un camino de tierra bien definido. Atención porque a 50 m ya empieza nuestro camino, que nace en nuestra izquierda y que no es tan amplio y bien definido como el otro. Un poste GR-1 marca la dirección a Cabredo. Seguimos de frente este camino hasta llegar a Cabredo, siguiendo las señales rojo-blanco.

Atravesamos la población en línea recta y justo en las últimas casas, al llegar a la carretera que nos llevaría a Marañón, nosotros tomamos un camino de tierra poco definido que sale a nuestra izquierda. En este punto seguimos al GR 1 hacia Marañón, por un camino en paralelo con la carretera asfaltada. Las señales rojas y blancas nos guían y seguimos un camino con árboles que va bordeando los campos. A 1 km de Cabredo, atención al poste de señal dirección a Marañón: hemos de seguir el camino por la derecha y dejamos el de la izquierda. Seguimos por el camino que desciende en un momento y salimos a campo abierto. Un camino se une a nosotros por la izquierda, pero nosotros seguimos recto, sólo unos 100 m más.

Vemos el pueblo de Marañón enfrente de nosotros. Atención aquí porque el GR nos lleva directos a Marañón y nosotros tenemos que girar hacia la izquierda en un camino que hace un ángulo de 45 grados. No hay señalización, así que hay que ir con cuidado para no perderse. Este camino sube hacia el collado que nos lleva a Lapoblación.

Pronto una bifurcación y tomamos a la derecha. El camino va subiendo junto a los campos. Dejamos a nuestra izquierda una casa agrícola. Nuestro camino acaba en otro camino bien trazado que viene de Marañón. Tomamos a la izquierda y seguimos subiendo. Atención: en la primera curva, nosotros seguimos recto. El camino sube hasta llegar a un sendero. Lo tomamos, siempre de frente. El sendero está bien marcado, pero ya no es un camino ancho. Sube la pendiente hacia el collado y la carretera NA-7211. Al llegar a la carretera, tomamos a la derecha hasta el primer camino que empieza a nuestra derecha. Subimos por él y en el primer cruce, tomamos a la izquierda. Este camino nos lleva directamente al pueblo de Lapoblación.

Atravesamos el pueblo siguiendo la misma carretera asfaltada y seguimos siempre de frente, en bajada. A 600 m tomamos un camino de tierra que empieza a nuestra derecha y que nos dirige al pueblo de Meano. No entramos en el pueblo, sino que en la primera bifurcación, tomamos a nuestra izquierda y luego a la derecha, para bordear el pueblo por la calle que lo rodea por encima.

Ya saliendo del pueblo, nos dirigimos hacia una granja agrícola bastante grande pero no entramos por su camino sino que tomamos otro a nuestra derecha. Podemos reconocer el camino correcto porque tiene bancos de piedra para que la gente se siente. No hemos de dejar ese camino que va subiendo hacia una cantera de piedras con buena vista del valle. Un camino se une desde la derecha, pero nosotros siempre de frente. Más adelante llegamos a un cruce de caminos y una caseta de Aguas de la Rioja queda a nuestra derecha. Seguimos de frente por el mismo camino. Llegamos a una curva muy cerrada a nuestra izquierda. En la misma curva un camino sigue hacia

arriba, pero nosotros seguimos bajando por nuestro camino. En pocos metros hay una nueva bifurcación: tomamos a la izquierda. Seguimos hacia Kripan.

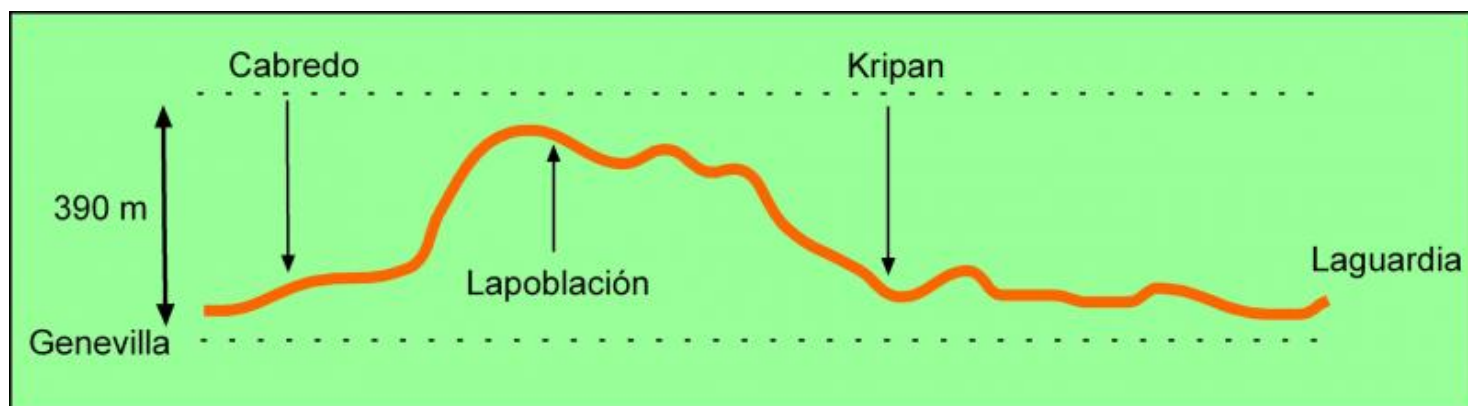
Siempre de frente, hasta llegar a los campos y a la carretera asfaltada A-3220, que tomamos a nuestra derecha. En la bifurcación, seguimos a la derecha y entramos en el pueblo de Kripan. Nos dirigimos al centro y al llegar al ayuntamiento giramos a nuestra derecha para pasar junto a la iglesia. Vamos hasta detrás de la iglesia y tomamos de frente por la carretera asfaltada que se aleja del pueblo.

Atención: a 800 m del pueblo, en una curva que gira a nuestra izquierda, hay que salir del camino y entrar en un sendero muy mal señalizado a nuestra derecha. El sendero no tiene señales, así que hay que ir con cuidado atravesando el campo, pero el punto de referencia que buscamos es la carretera A-3228 que está a nuestra derecha. En 700 m hemos de alcanzar la carretera en un punto en el que empieza un camino con una señal que indica el Dolmen Los Llanos.

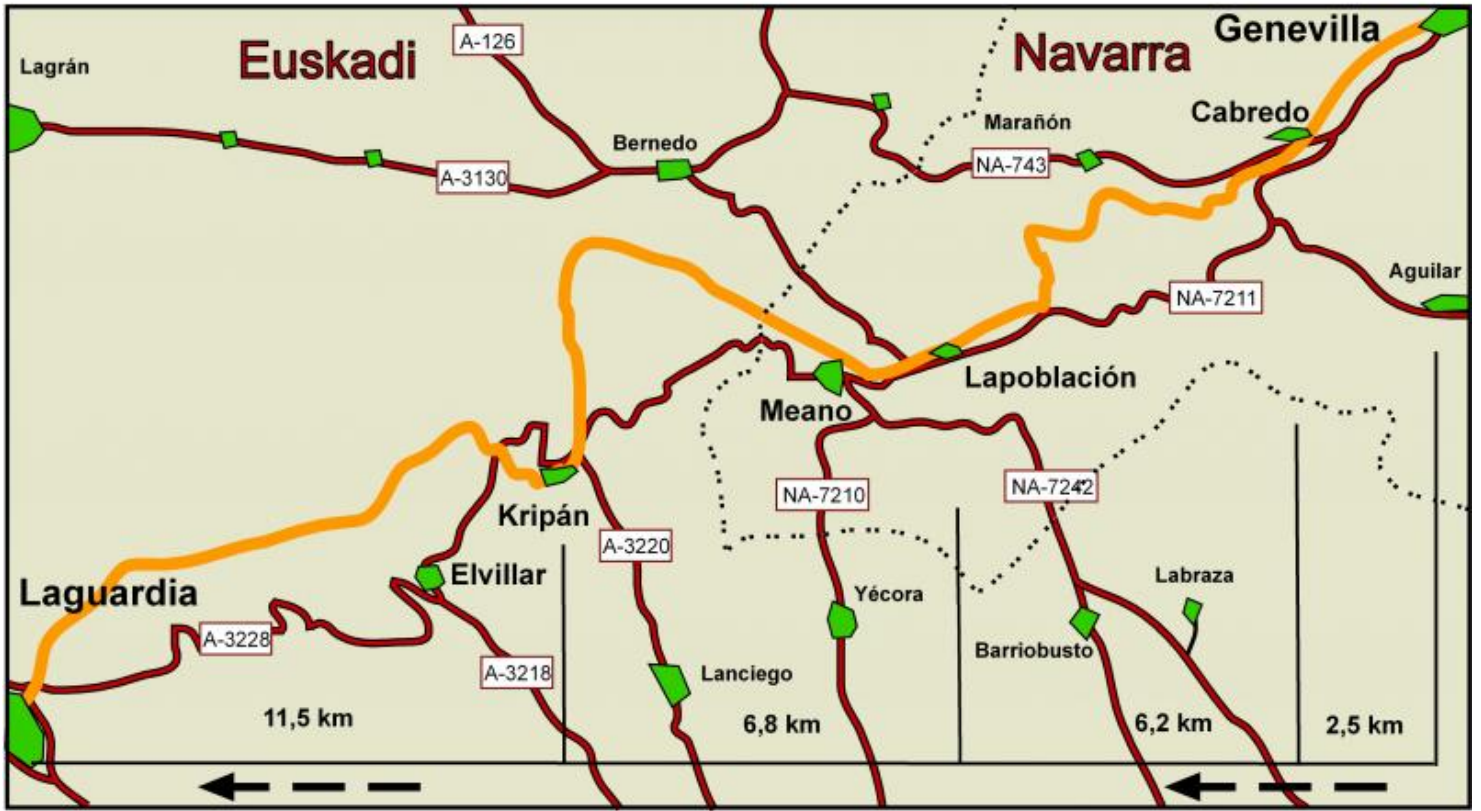
Atravesamos la carretera y nos dirigimos a Los Llanos. Pasamos el dolmen prehistórico que dejamos a nuestra izquierda y seguimos recto hasta el primer cruce de caminos. Tomamos en ángulo recto a nuestra izquierda y descendemos. En el siguiente cruce tomamos a la derecha por la carretera asfaltada y nos dirigimos al parque de Unueva (hay una fuente, pero no siempre tiene agua). En 400 m cruzamos un camino. Seguimos de frente. Después de dos curvas, llegamos a otro cruce de caminos. Tomamos a nuestra izquierda. Nuevo cruce de caminos y ahora a la derecha. En la bifurcación, tomamos a la izquierda. Seguimos de frente y dejamos un camino que nos sale a la izquierda. Subimos de frente. Nueva bifurcación y tomamos a la derecha. Nuevo cruce pero seguimos de frente. Nuevo cruce y tomamos a la izquierda. Llegamos a una carretera asfaltada, después de dejar una casa a nuestra izquierda. Tomamos la carretera hacia nuestra derecha y siempre por el mismo camino llegamos a Laguardia. Cruzamos la carretera y seguimos a nuestra izquierda para entrar en el pueblo.

[Leer más](#)

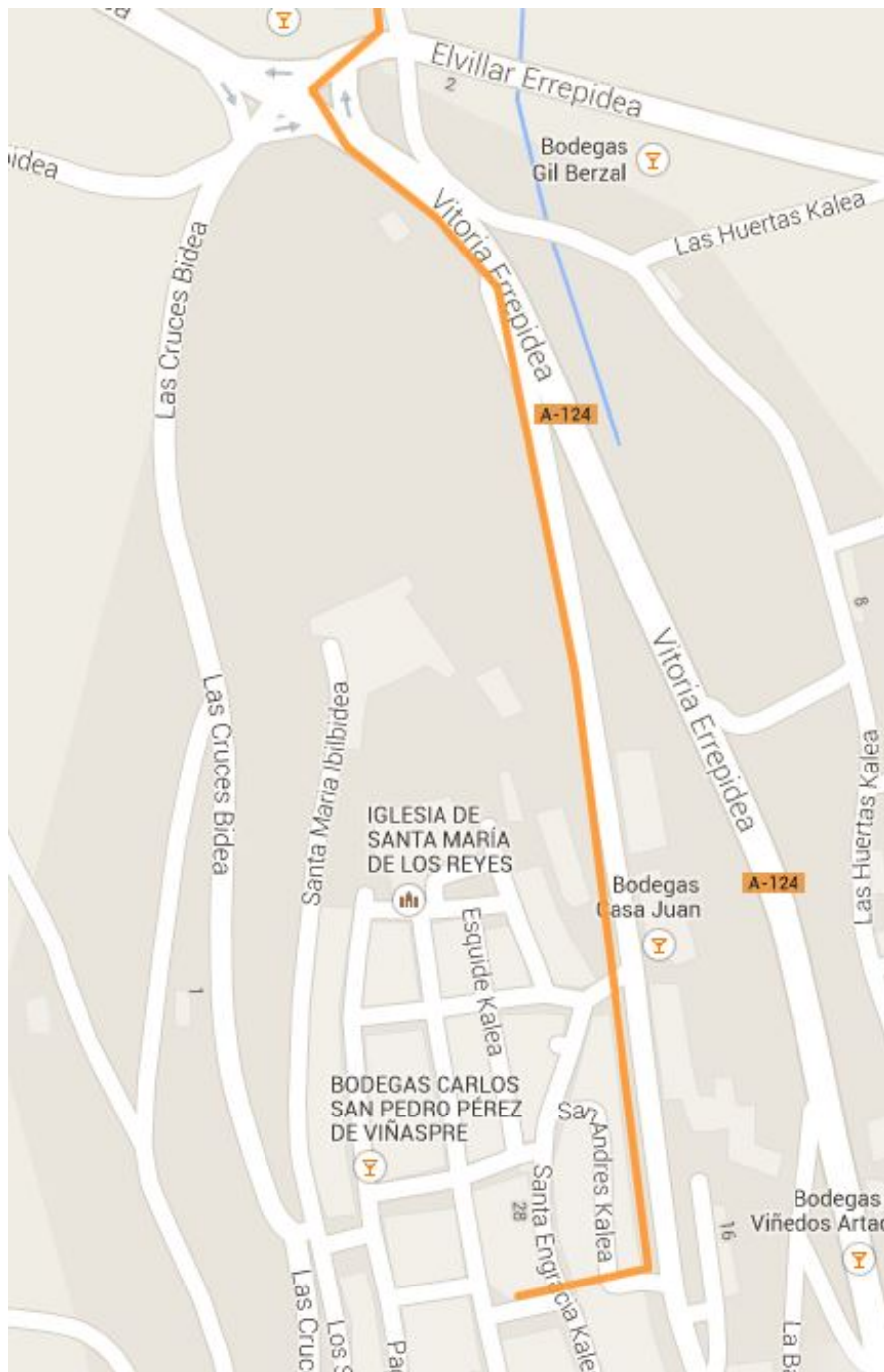
Altimetría foto:



Esquema de la etapa:



Mapa ciudad entrada:



Alojamiento

Cabredo

Refugio Peregrinos . Nagore: 948 444 009 // 667 521 264

Genevilla

Taxis Genevilla . Tel: 931 780 030 / 661 830 677

Laguardia

Agroturismo Larretxori . (9 plazas) Portal de Párganos s/n Tel: 945600763.

Ayuntamiento . Oficina de Turismo. Tel.: 945 600 845



Hospedería Los Parajes*** . Calle Mayor, 46-48 Tel: 945621130.

Hostal Biazteri . Berberana, 1 Tel: 945600026.

Hotel Castillo El Collado** . Paseo El Collado Tel: 945621200.

Hotel Cosme Palacio** . Ctra. El Ciego s/n Tel: 945621195.

Hotel Marixa* . Sancho Abarca, 8 Tel: 945600165.

Hotel Pachico . Calle Sancho Abarca, 20 Tel: 945600009.

Hotel Posada Mayor de Migueloa** . Calle Mayor, 20 Tel: 945621175

Hotel Villa De Laguardia**** . Paseo de San Raimundo, 15 Tel: 945600560.

Taxi Laguardia . Tel: 627 700 409

