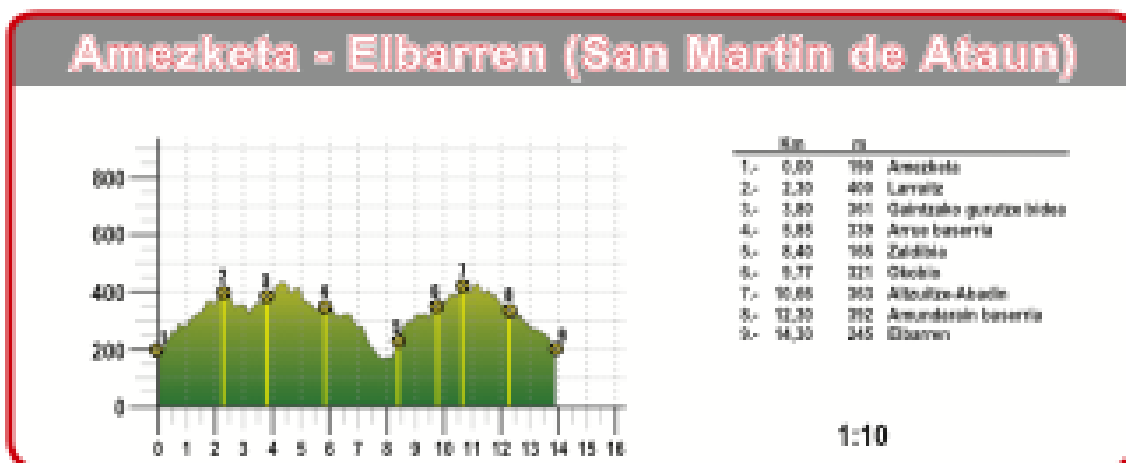


Etapa 6 Amezketeta – Elbarren / San Martin de Ataun



14,30 km	641 m	641 m	4:20	4:15	2	2	2	3

Bajo una de las moradas de la diosa Mari descansa la localidad de Amezketeta desde la que tomaremos altura hasta las campos de Larraitz.

Larraitz es la antesala de las ascensiones al monte Larrunarri o Txindoki. Desde aquí atravesaremos la zona más humanizada de este GR.

Desde la entrada por el caserío de Arrue hasta casi Zaldibia o la zona de Okobio hasta Abadin nos aportan recorridos rurales que nos acercan con la imaginación a formas de vida ya casi inexistentes en el entorno pero que nos refrescan situaciones diversas de nuestro folclore.







Los paisajes se suceden y la vista atrás es imprescindible para entender las diferentes formas de la sierra de Aralar que parece alejarse de nosotros.

Desde el caserío de Amundarain se restablece, en cierta medida, el retorno a la naturaleza de antaño y suavemente descendemos hasta Elbarren.

1 Amezketeta						
	△ 190 m	0 km	↗ 0 m	↘ 0 m	🕒 0:00 h	🕒 4:15 h
Servicios						

Desde la carretera GI-4081 salimos hacia el suroeste entre dos prados para salir nuevamente a zona asfaltada y cruzar el río Amezketeta. Ya en el barrio de Urzabal y detrás del antiguo molino (Yerabizcar Bekoa o Goen Errota Bekoa s. XVII) sale a la derecha una pista que cruza poco más adelante el barranco, Lausoro, y va tomando altura hasta llegar a un primer caserío, la pista se hormigona,. Allí hay que hacer un giro de 90 grados a la izquierda, sur, para seguir por la pista. Poco después dos




edificios más y el suelo se despeja del hormigón. A continuación llegamos a un cruce que tomamos a la izquierda.

② Larraitz						
	△ 400 m	 2,30 km	↗ 354 m	↘ 0 m	🕒 0:50 h	🕒 3:30 h
    						

Entre prados nos encontramos a las puertas de Larraitz. Cruzamos la carretera GI-2133 y avanzamos por el parque a la derecha, noroeste, en busca de un camino que parte del fondo a la izquierda de las mesas de madera.


Aquí iniciamos el descenso tras un portillo hasta alcanzar una ladera abierta que descendemos en dirección a la pista que sube desde la izquierda. Una pequeña y coqueta fuente nos acoge.

Descendiendo por la pista pasamos el portillo y caminamos por el camino principal hasta cruzar la regata de Zamao. Aquí giro a la derecha y seguimos la alambrada hasta salir a un camino tras pasar un escote. Giramos a la derecha, oeste, e iniciamos un tramo un tanto angosto. Vamos rodeando la carretera por debajo y haciendo la misma curva entre zonas de repoblación, abedules y robles.

③ Gaintza gurutzbidea						
	△ 361 m	 3,80 km	↗ 259 m	↘ 99 m	🕒 1:15 h	🕒 3:05 h
 						

La senda se va haciendo más clara al cruzar una regata e iniciar un ascenso hasta salir a la carretera GI-3372. La seguimos hacia la derecha, noroeste, y a los pocos metros tomamos una pista a la izquierda, oeste, que inicia la ascensión por las laderas de Urtsumendi (475 m).

Dejamos la pista en un cruce a la derecha, norte, y poco después contemplamos unas buenas vistas sobre Abaltzisketa. Seguimos caminando entre diferentes tipos de arbolado para salir a una campa jalonada por palomeras. Seguimos la línea de éstas y contactamos levemente con la carretera de Gaintza a la altura de un cobertizo. Ahí mismo la abandonamos por la izquierda, oeste, descendiendo por una pista que se adentra en el arbolado.









④ Arrue baserria						
	△ 339 m	 5,85 km	↗ 362 m	↘ 224 m	🕒 1:55 h	🕒 2:25 h

Al salir de la zona boscosa aparece el caserío de Arrue. El paisaje que se nos ofrece es de prados salpicados por caseríos y formas de vida que entrelazan lo rural con el ocio familiar.

ARALARKO ITZULIA - VUELTA A ARALAR - TOUR D'ARALAR

En Arrue se inicia el firme para vehículos y vamos pasando casas con los nombres de Arrumuino, Arruarte, Arruebarrenazpikoa, Sagastigain, Arruesoro o Arruebarrena.



Al par de Bordatxo, fin de Arruegi Auzoa (barrio), salimos por pista a la izquierda, suroeste, para iniciar el último tramo de descenso a Zaldibia.

5 Zaldibia						
	△ 165 m	 8,40 km	↗ 371 m	↘ 400 m	🕒 2:35 h	🕒 1:40 h
      						

Poco más adelante tomamos el cruce la izquierda, oeste, para adentrarnos en un pequeño arbolado y continuar por un camino descendente y enlosetado hasta unos caseríos, Iburguren. Continuamos el descenso por un pequeño tramo de camino antiguo entre prados y huertas hasta contactar con un camino hormigonado que con escaleras nos invita a cruzar la carretera GI-2133.

Giramos a la izquierda hasta terminar la fase de los unifamiliares. Nuevo giro a la derecha en busca de la calle Santa Fe después de haber descendido por unas escaleras. Unos metros más al sur, izquierda, encontramos un paso que da acceso a una pasarela sobre el río y sale al colegio Larzabal.



Cruzamos todo el parque remontando la regata de Aiestaran y salimos a pista embreada al par de una casa. Justo enfrente se inicia un camino por fuerte rampa que luego se encajona en el terreno.

6 Okobio						
	△ 321 m	 9,77 km	↗ 529 m	↘ 400 m	🕒 3:05 h	🕒 1:20 h
						

Llevamos una zona boscosa a la derecha y campos a la izquierda hasta que giramos al noroeste. Poco después el camino se convierte en pista y dejamos a la derecha una caseta mientras nos incorporamos a un prado sobre el que giramos más adelante a la izquierda, sur, sobre un árbol convertido en pesebre.

Salimos a una pista tras superar un paso en la alambrada y giramos a la derecha, noroeste, para salir a la carretera GI-3491.


Seguimos tomando altura hasta llegar a los caseríos de Okobio.

7 Altzuitze-Abadin						
	△ 363 m	 10,66 km	↗ 580 m	↘ 409 m	⌚ 3:20 h	🕒 1:05 h
						

Dejamos a la derecha la ermita de San Juan Txiki (San Juan Ante Portam, Saint Joan Portalapiña) así como unas buenas vistas sobre Ernio (1.075 m), Murumendi (859 m), Aizkorri (1.528 m) o el propio Larrunari (1.346 m).

Iniciamos el descenso de la carretera y poco después del km 3 a la altura del caserío Maitzberri tomamos a la izquierda, suroeste, una pista hormigonada ascendente que nos lleva hasta el caserío de Gurutzetxeberri.

A continuación llegamos al cruce de Altzuitze – Abadin y viramos a la izquierda en ascenso para pasar por los caseríos de Abadin berri y Abadin zahar.

8 Amundarain baserria						
	△ 392 m	 12,30 km	↗ 641 m	↘ 478 m	⌚ 3:50 h	🕒 0:35 h








Tras este último caserío tomamos los dos próximos cruces a la derecha, sur y suroeste. El segundo cruce ya se encuentra dentro de un arbolado de coníferas que da paso a otra zona de repoblación.

Caminamos por la ladera norte de Iramendi (486 m) y buscamos la oeste para terminar en la sur. Bajo nuestros pies vemos Lazkao que dejamos a la derecha. Frente a nosotros se muestra ya Elbarren en la parte baja del valle.

Los pinares y los prados se suceden mientras llegamos a la confluencia de caminos en Amundarain.

Giramos a la derecha, suroeste, y a la altura del caserío mayor, accedemos a un camino a la izquierda, suroeste, que nos incorpora a un pastizal por suelo herboso.

El camino se atrinchera en el bosque y se convierte en pista en las laderas de Ardinburu (467 m). Aquí tomamos una bajada rápida y directa.

⑨ Elbarren / San Martín de Ataun						
	△ 245 m	 14,30 km	↗ 641 m	↘ 641 m	🕒 4:20 h	🕒 0:00 h
      PR-GI 2002						

Cuando vemos un caserío frente a nosotros giramos a la izquierda, este, para seguir por otra pista. Metros después contactamos con el PR-GI 2002 que se dirige a Intxusti. Giramos a la derecha en el cruce, sur, y emprendemos el descenso sobre el barranco de la regata de Aran. Antes de llegar al caserío de Barandiaranberri tomaremos un desvío a la derecha, sur, tras una fuerte curva que nos conduce con fina senda a las puertas de Elbarren. Contactamos con la carretera GI-120 a la altura de una gran fuente y continuamos hasta finalizar la etapa junto al río.