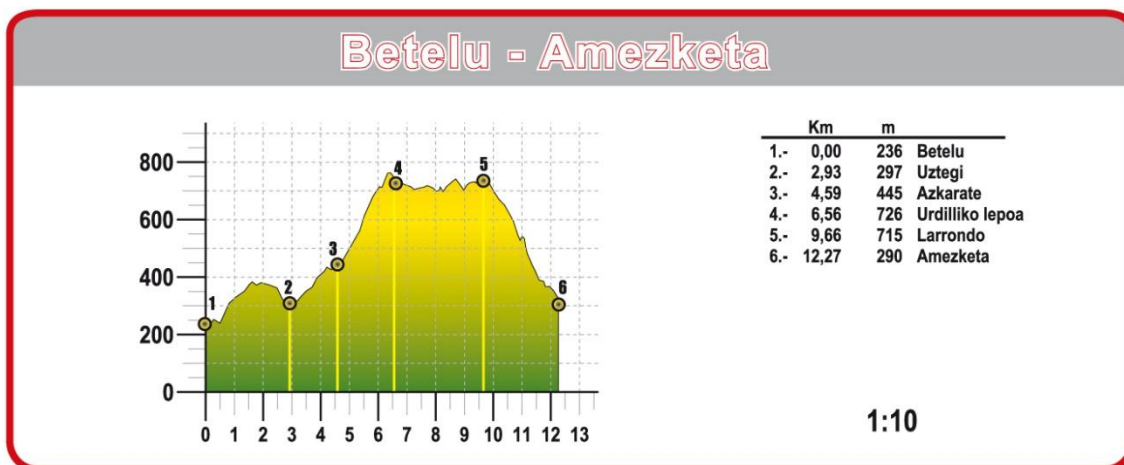


Etapa 5 Betelu – Amezketa



12,27 km	803 m	723 m	4:25	4:35	3	2	2	3

Bajo el puntal de Balerdi en el collado de Urdille finalizamos el tramo navarro del GR 20 para iniciar la parte gipuzkoana del recorrido. Lugar casi mitológico entre el neolítico y los recuerdos a los montañeros.






Iremos pasando desde Betelu por otras localidades del valle de Araitz que se encuentran insertadas en las faldas del frontal de Malloas.

Primeramente llegaremos a Uztegi no sin antes haber disfrutado de un gran mirador sobre el rincón de Balerdi.

Después la humanización y los últimos vestigios de senderos antiguos nos irán acercando a Azkarate. Localidad por la que se retiró el maltrecho Iñigo López de Loioa tras ser herido en una pierna en Iruña en el siglo XVI.





La entrada en el término del barrio tolosarra de Bedaio nos lleva por las laderas de Aralar hasta la zona donde se encuentra el caserío de Larrondo antesala de la confluencia del GR 20 con el GR 121 que viene de Lizarrusti y se dirige hacia Urdilliko lepoa para volver a separarse.

Desde este lugar los antiguos caminos nos dejarán cerca de las campos de San Martín antes de realizar un fuerte descenso hasta Amezketa.

① Betelu						
	△ 236 m	 0 km	↗ 0 m	↘ 0 m	🕒 0:00 h	🕒 4:35 h
   						

Desde detrás del frontón que se encuentra en la carretera NA-1300 continuamos en dirección oeste hasta llegar a un cruce de carreteras. Seguimos a la izquierda por la NA-7513, que se dirige a Intza, por la que cruzamos el puente sobre el río Araxes.

Pasado en una curva el maltrecho caserío de Lauzkea tomamos un camino que desciende hasta pasar la regata de Intza por un puente y girar a la derecha para ascender. A media cuesta encontramos un cruce que tomamos a la izquierda y posteriormente tomaremos otra salida a la izquierda que de forma rápida toma altura por un bosque de roble americano y acacias para salir a un camino más ancho, Amuteko bidea, que nos conducirá a la parte superior del resalte de Amute (382 m). Lugar privilegiado para admirar el cordal de Malloas.






② Uztegi						
	△ 297 m	 2,93 km	↗ 162 m	↘ 89 m	🕒 0:50 h	🕒 3:45 h
   SL-NA 300						

Descendemos del resalte hacia el suroeste y al contactar con un collado llevamos un bosque de Pino insigne a la izquierda. Una nueva subida hasta contactar con pista en el término de Azkue. Llegamos a un robledal y seguimos en la misma dirección hasta encontrar los primeros caseríos de Uztegi, Xaola a la izquierda.

En el siguiente cruce descendemos a la derecha, norte, por las laderas de Elorriaga y tras pasar el puente sobre Uztegiko erreka cruzamos la carretera NA-7512 y tras pasar por el frontón tomamos altura para continuar por una pista que sale por detrás de la iglesia.

Seguimos la pista y al llegar al caserío de Errekalde tomamos el cruce a la derecha.

Antes de una curva de herradura vemos a la izquierda el antiguo camino cubierto de maleza que sube al caserío de y pasar por el caserío de Belokiaundi. Tras el caserío seguimos por pista no hormigonada hasta llegar a un cruce múltiple en el que tomamos la segunda opción a la derecha en dirección al caserío de Elizburutxiki. Pasado éste y sobrepasada la regata saldremos a la izquierda por un camino encajonado hacia el norte. El camino sale momentáneamente a un campo y sigue para cruzar la regata de Ugalde.


3 Azkarate						
	△ 445 m	 4,59 km	↗ 317 m	↘ 110 m	🕒 1:30 h	🕒 3:15 h
   						

Superada la regata asciende hacia la localidad para salir bajo la iglesia de San Esteban en Azkarate caminando por la NA-7512.

Al par de un pequeño parque infantil el GR 20 se dirige hacia el collado de Urdille dejando a la derecha una casa con el nombre de Villa Godoy ascendiendo por pista hormigonada hasta un paso canadiense, Mallobidea.

Antes de un cargador de ganado el GR se adentra en zona abierta a la izquierda, oeste, bajo el cementerio en el término de Altsain.

Va ascendiendo poco a poco y tras pasar por una zona de estelas en recuerdos a diversos montañeros busca un muro de piedra que sigue ya en dirección norte para salir a una majada.


4 Urdilliko lepoa						
	△ 726 m	 6,56 km	↗ 642 m	↘ 150 m	🕒 2:35 h	🕒 2:25 h
GR 121 PR-GI 2007						

El prado se encuentra adornado por un pequeño hayedo, Lurketako pagadia, que dejamos a la derecha. Pocos metros después abandonamos el muro de piedra y seguimos en fuerte giro a la derecha la senda que asciende la loma.

Alcanzado el paso de esta loma tendremos el dolmen de Urdille a la izquierda, oeste. El camino fuera de traza continúa al norte para buscar un portillo y encontrarse con el GR 121 «Vuelta a Gipuzkoa» y el PR-GI 2007 «Bedaio».

Pasamos el portillo y caminamos entre zonas de repoblación de coníferas. Poco después dejamos a la derecha, el PR que desciende hacia Bedaio.

Seguimos y salimos a una amplia campa Plazegiko Iturria. La pista ya se ha convertido en sendas que merodean entre los espinos albares hasta volver a contactar con una pista que seguimos en dirección al caserío de Larrondo y pasamos un aska.







5 Larrondo						
	△ 715 m	 9,66 km	↗ 774 m	↘ 259 m	🕒 3:30 h	🕒 1:30 h
GR 121						

Alcanzamos un cruce que sale a la izquierda antes de que la pista inicie su descenso al caserío de Larrondo. Caminamos bajo un bosque de coníferas y poco más adelante vemos un aska y un muro que seguimos llevándolo a la izquierda hasta contactar con una pista herbosa que seguimos a la izquierda. Vemos dos chabolas metálicas y un aska antes de entrar en un pequeño bosque.

Al salir de éste encontramos un portillo metálico y seguimos por el camino que va por encima de la alambrada. Al final de la misma el GR 121 y el GR 20 se separan. El GR 121 se dirige al corazón de la sierra en dirección a Errenaga y Lizarrusti, mientras que el GR 20 desciende hacia Andreogoeneko borda.

Caminamos por camino antiguo con muretes, a ambos lados, pasando por tres askas para salir a pista más marcada que abandonamos a la izquierda para contemplar prados en desuso mientras perdemos altura.

Cruzamos alguna pista y caminamos en ocasiones por sendero encajonado en la tierra.

⑥ Amezketa						
	△ 190 m	 12,27 km	↗ 803 m	↘ 723 m	🕒 4:25 h	🕒 0:00 h
    						

El camino sale a un cruce de pistas donde confluye con el PR-GI 2005 que da la vuelta a Larrunarri. Descendemos por la pista asfaltada hasta el cruce con el barrio de Alzai. Continuamos descendiendo por la carretera GI-4081 hasta una curva a la izquierda en donde salimos hacia las campas de la ermita de San Martín de Tours.

Desde aquí y por la izquierda parte un camino que deja a la derecha la escultura Atari. En un giro a la izquierda comienza a perder altura rápidamente hasta salir a pista hormigonada con una pendiente excesiva que nos lleva a la carretera. En este lugar damos por finalizada esta etapa.

La escultura Atari celebra el 600º aniversario de la Mancomunidad Enirio-Aralar y un grupo de vecinos de Amezketa quería ofrecer un homenaje a esta sierra. Así, surgió la posibilidad de hacer *Atari*. En Aralar ha habido una sobreexplotación de los recursos y se ha acabado con casi todo el bosque. La madera se utilizaba sobre todo para las minas, los barcos y los caseríos. La mejor manera de plasmar eso era devolver los árboles a Aralar. Últimamente se han derribado muchos caseríos para hacer chalés unifamiliares y la escultura es también un homenaje al caserío. Las vigas salieron de Aralar, han pasado 300 años en los caseríos y ahora han vuelto a su lugar de origen. Guillermo Olmo (autor, 2009)