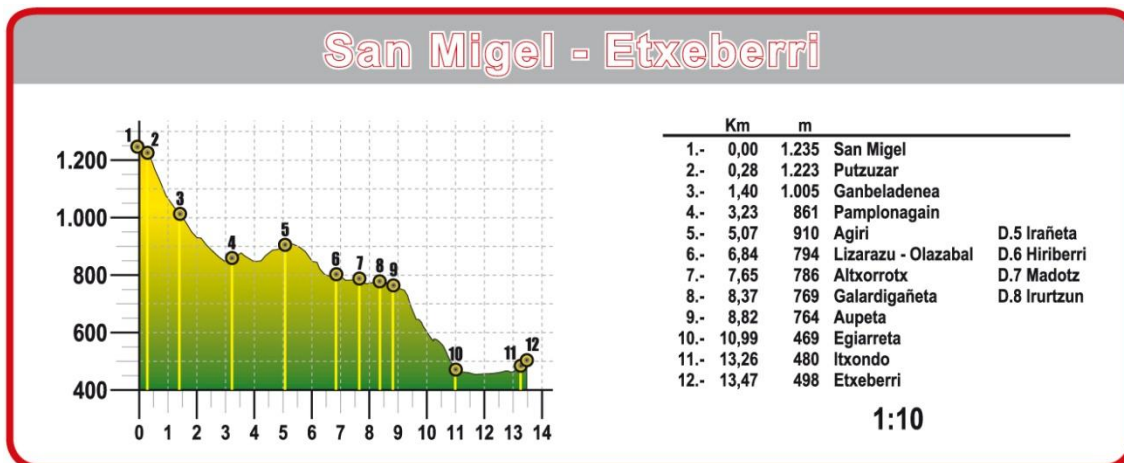


Etapa 2 San Migel – Etxeberri



13,47 km	121 m	851 m	3:40	4:05	2	2	2	3

Esta segunda etapa se caracteriza por ser una más suave y recorrer los antiguos dominios de la población de Agiri desaparecida ya hace varios siglos.




Iremos descendiendo por las laderas de Putzuzar hasta contactar con la pista hormigonada que sube desde Uharte y así seguir por un cordal exterior pasando por Agiri e ir perdiendo altura hasta descender a una zona donde contacta el GR 20 con las derivaciones que ascienden desde Irañeta, Hiriberri y Madotz.

El recorrido pasea por una ladera que nos permite ver con claridad el corredor del Arakil y la entrada a la Cuenca de Pamplona.

Tras alcanzar el alto de Aupeta se descende hasta Egiarreta y tras pasar por Itsasperri se llega a Etxeberri, lugar de contacto con la derivación de Irurtzun.

① San Migel											
	△ 1.235 m		0,0 km		0 m		0 m		0:00 h		4:05 h



Desde el santuario comenzamos descendiendo por la carretera NA-7510 pudiendo observar el pirineo al este en días despejados.

2 Putzuzar						
	△ 1.223 m	 0,28 km	↗ 0 m	↘ 13 m	🕒 0:05 h	🕒 4:00 h
  PR-NA 82						

En la zona de un antiguo cargador de material del quitanieves el GR 20 contacta en el cruce con el PR-NA 82 que se dirige al noreste hacia Iribas y al norte hacia Baraibar.



El GR 20 desciende por la ladera contraria al PR-NA 82 en dirección a Iribas y en su primer tramo se encuentra con una senda un tanto descompuesta que se estabiliza poco a poco.

Dejamos un aska antes de iniciar un corto y fuerte descenso para caminar por un pequeño valle de hayedos y calizas.


3 Ganbeladenea						
	△ 1.005 m	 1,40 km	↗ 0 m	↘ 231 m	🕒 0:30 h	🕒 3:25 h
						

El camino discurre paralelo en ocasiones a otra trazada de tracción y va perdiendo altura hasta contactar con la pista hormigonada que sube desde Uharte. Pasamos al otro lado de la pista y seguimos descendiendo por el barranco ya con la pista hormigonada al norte, derecha, como referencia.

En la parte inferior superamos un portillo y un segundo en giro al sur antes de salir a una zona de campa.

4 Pamplonagain						
	△ 861 m	 3,23 km	↗ 12 m	↘ 381 m	🕒 1:05 h	🕒 2:55 h
						


Seguimos en dirección este y vemos a la izquierda el dolmen de Pamplonagain pegado a la alambrada. Volvemos a contactar con la pista hormigonada y seguimos en la misma dirección dejando a la izquierda una borda continuamos por zona más o mneos tupida para salir a zona más despejada en Arlizta.

5 Agiri						
	△ 910 m	 5,07 km	↗ 80 m	↘ 406 m	🕒 1:30 h	🕒 2:25 h

Nos vamos adentrando en el gran hayedo que esconde el antiguo poblado y sorteamos varios portillos metálicos en la pista principal que nos lleva hasta Agiri. De toda la población solo queda hoy en día el vestigio de su fuente. Que al igual


que varias de las que encontraremos en esta sierra aprovechaban las regatas en lugar de los manantiales para aprovisionar de agua a pastores y ganado.

Agiregi es una de las villas destruidas en 1357 ó 1359 para poblar Uharte – Arakil. Aparece también con la grafía Agiri. Su iglesia pertenecía Santa María de Pamplona. En 1350 el lugar tenía 13 fuegos. Su desaparición también se relaciona con las pestes de la época.


6 Lizarazu - Olazabal						
	△ 794 m	 6,84 km	↗ 80 m	↘ 520 m	🕒 1:55 h	🕒 1:55 h
	GR 20 D.5					

La pista sigue discurriendo por el hayedo y tras un paso rocoso se hormigo para perder altura y dejar a la izquierda una pista. Continuamos perdiendo altura hasta llegar a otro cruce en la parte inferior de la ladera y abandonamos la pista por la derecha, sur para adentrarnos por terreno de vegetación mixta.




Suavemente contactamos con el GR 20 D.5 que asciende desde Irañeta por el oeste, derecha. Cruce amplio que seguimos hacia el este, izquierda, por pista muy marcada.

7 Altxorrotx						
	△ 786 m	 7,65 km	↗ 80 m	↘ 528 m	🕒 2:10 h	🕒 1:45 h
	GR 12 D.6					

Casi sin variación aparente de altitud y tras pasar un gran portillo llegamos a la siguiente incorporación de una derivación. Es el turno del GR 12 D.6 que asciende desde Hiriberri.

8 Galardigañeta						
	△ 769 m	 8,37 km	↗ 80 m	↘ 543 m	🕒 2:15 h	🕒 1:35 h
	GR 20 D.7					

Al abrirse la vegetación dejaremos al a izquierda un aska y un cruce. En el siguiente cruce contactamos con la primera derivación que proviene de la parte norte de la sierra. El GR 20 D.7 llega a este lugar desde Madotz, localidad cuyas casas vemos descansando en la pequeña hondonada del valle.





9 Aupeta						
	△ 764 m	 8,82 km	↗ 85 m	↘ 549 m	🕒 2:25 h	🕒 1:30 h
	  GR 20.2					

Llegamos al alto de Aupeta. Lugar en donde podríamos continuar en dirección a Goldaratz si siguiéramos al oeste el GR 20. 2 tras ascender a Larrazpil.


ARALARKO ITZULIA - VUELTA A ARALAR - TOUR D'ARALAR

Descendemos hacia el sur por la carretera NA-7500 durante casi 500 metros y buscamos en el quitamiedos de la carretera un paso por el que se inicia una senda que va a ir perdiendo altura por la ladera hasta contactar con la zona boscosa.

Desestimamos una senda a la derecha y seguimos por un camino que se convierte en pista y que parece va a volver a salir a la carretera. Antes de hacerlo tomamos una opción en fuerte giro y descendemos unos metros hasta un barranco. Allí abandonamos la pista, por la izquierda, y seguimos por una senda que continúa perdiendo altura.





10 Egiarreta						
	△ 469 m	 10,99 km	↗ 85 m	↘ 850 m	🕒 3:05 h	🕒 0:30 h
Servicios	  					

Tras pasar por un aska el camino comparte algún tramo con el lecho de la regata y sale en la parte norte de la localidad. El camino se ensancha y llegamos a una bifurcación que al tomar a la derecha nos coloca en la parte superior de Egiarreta cerca de la iglesia. Si no hubiésemos tomado el cruce habríamos salido a la carretera que se dirige hacia Santiago de Itxasperi.

1 1 Itxondo						
	△ 480 m	 13,26 km	↗ 115 m	↘ 851 m	🕒 3:35 h	🕒 0:03 h
	GR 20 D.8					

Desde Egiarreta seguimos la carretera en dirección a Irurtzun hasta llegar al cruce con la NA-7500 que sube a Aupeta. La seguimos a la izquierda en ascenso y tomamos a continuación una pista, derecha, que sobre la granja de ganado vacuno va a ir tomando altura en dirección a Etxeberri.




Pocos metros antes de la localidad de destino salimos a la carretera NA-2410. Es aquí en Itxondo donde coincidimos con la última derivación al sur de este sendero, el GR 20 D.8 que se dirige a Irurtzun.

Etxeberri						
1 2	△ 498 m	 13,47 km	↗ 121 m	↘ 851 m	🕒 3:40 h	🕒 0:00 h
	  					


En pocos minutos llegamos a Etxeberri. Localidad ubicada bajo la atenta mirada de las torres de vigilancia de Gaztelu, al sur, y Axita al norte.

En ella podemos observar las características de las casas en la confluencia de los valles Arakil y Larraun.

Variante GR 20.2 Aupeta - Larrazpil - Arrate


Aupeta						
	△ 762 m	 0,00 km	↗ 0 m	↘ 0 m	🕒 0:00 h	🕒 1:45 h
  GR 20						

En el alto de Aupeta, iniciamos el ascenso hacia el este por plataforma hormigonada que en breve se torna todouno y va tomando altura sin cesar por los términos de Karategaña y Solla, donde hace un giro al norte para volver nuevamente a dirigirse al este hasta alcanzar un hayedo donde la pista transforma su suelo.

Euntzeberriko Malkorra						
	△ 990 m	 2,07 km	↗ 221 m	↘ 0 m	🕒 0:45 h	🕒 1:10 h

Llegamos a un cruce, Euntzeberriko Malkorra. Por la izquierda, oeste, se nos incorpora una pista que sube desde Madotz. Giramos a la derecha, este, y alcanzamos una alambrada sobre una borda, Perkatzeneko borda. Giramos a la izquierda, norte, dejando la borda a la derecha, este.

Nos adentramos en el hayedo y continuamos en la misma dirección tomando altura suavemente.

Larrazpil						
	△ 1.025 m	 2,92 km	↗ 264 m	↘ 0 m	🕒 1:00 h	🕒 1:00 h

Una zona kárstica es el anticipo de una corta subida para salir a zona descubierta.

Pegado a la alambrada se encuentra el poste balizado de Larrazpil. Al oeste, izquierda, parte el GR 20 D.9 en dirección a Oderitz.


Continuamos hacia el este y llegamos a la altura del dolmen del mismo topónimo.

La senda serpentea siempre con la alambrada a la izquierda, norte, hasta alcanzar un paso y dejar la cima a la derecha, este.

En un giro a la izquierda, norte, descendemos unos metros y encontramos un camino que inicia el descenso por la ladera contraria a la que hemos ascendido.

En pocos metros el ambiente ha cambiado radicalmente y nos encontramos inmersos en una senda kárstica que comienza a perder altura por el hayedo.

Llegamos a un collado herboso, Illarraundi, y giramos a la derecha, sureste, para continuar descendiendo tras un suave llaneo por el hayedo.

Arrate						
	△ 755 m	 5,58 km	↗ 273 m	↘ 282 m	🕒 1:45 h	🕒 1:45 h
	GR 20					

Tras descender hacia el sur en el hayedo cambiamos a dirección sureste y la mantenemos para pasar por una balsa que dejamos a la izquierda y llegar a un cruce, Soroaundi.

Seguimos por la pista que desciende, sureste, y llegamos a otro cruce en término de Egillor.

Continuamos descendiendo y tras dejar una incorporación a la derecha después de un fuerte descenso por tramo hormigonado, llegamos al cruce de Arrate donde confluyimos con el GR 20 que de esta a oeste se dirige desde Etxeberri hacia Iribas.