

Etapa 6 OTEIZA/OTEITZA – ZABALDIKA



16,21 km	560 m	580 m	4:38	4:37	2	2	2	3

La última etapa cierra por el norte la circunvalación de la Cuenca. Saliendo de Oteiza toma el viejo recorrido del tren del Plazaola para llegar a la localidad de Berriosuso, situándonos a los pies del monte Ezkaba.

Recorreremos a continuación todo el espinazo de esta elevación tan familiar para los habitantes de la comarca. Primero subiremos por la divisoria occidental, rodearemos el fuerte Alfonso XII por el sur y seguiremos por el lomo, descendiendo hasta el portillo de Azoz. Desde aquí seguimos la traza de Ezkabatziki y terminaremos por descender para pasar el río Ultzama. Siguiendo a sus orillas nos acercaremos a la ermita de la Trinidad de Arre y, tomando después el camino jacobeo en sentido contrario al habitual, regresaremos hasta el merendero de Zabaldika, punto en el cual habremos completado la descripción del circuito de este Gran Recorrido.

① Oteiza						
	△ 474 m	0 km	↗ 0 m	↘ 0 m	🕒 0 h	🕒 4:37 h
Servicios						


Hermoso pueblecito de la Cuenca. Casas rehabilitadas conviven con otras modernas. Bien cuidado.

Cruzamos en diagonal, por la calle principal, y salimos hacia la cercana iglesia de San Juan Bautista por suelo de hormigón.

② Planteta


GR 220

VUELTA A LA CUENCA DE PAMPLONA - IRUÑERRIKO ITZULIA - TOUR DE PAMPELUNE

	△ 470 m	 0,28 km	↗ 0 m	↘ 18 m	🕒 0:04 h	🕒 4:32 h
--	---------	---	-------	--------	----------	----------


La iglesia gótica está recientemente rehabilitada. Muy cerca el camino de cemento termina en un cruce perpendicular con una caseta a la derecha (la estación de bombeo).

Seguimos por la izquierda, en dirección este, Es el recorrido del antiguo tren del Plazaola. Marcha rectilíneo, con el monte Ezkaba llenando el horizonte.

3 Barazpe						
	△ 460 m	 0,76 km	↗ 0 m	↘ 29 m	🕒 0:10 h	🕒 4:25 h







Cruce con la carretera asfaltada de Elkarte.

El camino sigue al frente, igual de recto, pero con el piso herboso. Un rato después dejamos a la izquierda el pueblo de Ballariain, algo en alto, con su iglesia elevada sobre las casas.

4 Arrondoia						
	△ 450 m	 1,67 km	↗ 0 m	↘ 39 m	🕒 0:21 h	🕒 4:13 h

Un camino se desvía por la izquierda hacia Ballariain. Por la derecha hay un bosque de robles que sube hacia una loma. El camino va girando para rodear esta elevación.

Pasamos puente con barandillas sobre el río Juslapeña. Al final de la recta, ligeramente elevado, vemos en Berriosuso un arco levantado en conmemoración del tren del Plazaola. Pero antes de llegar allí nos desviamos en el siguiente cruce a la izquierda. Después de pasar por algunas huertas llegamos al pueblo.

5 Berriosuso						
	△ 460 m	 2,68 km	↗ 19 m	↘ 45 m	🕒 0:35 h	🕒 3:59 h
Servicios	    					

En lugar de cruzar la carretera subimos primero a la iglesia, por la derecha, con una barandilla en la cuesta. Pequeña plazoleta. Pasamos junto al templo, después junto al frontón (queda a la izquierda) vamos hacia el sur del pueblo, llegando a un cruce de calles con un antiguo pozo tapado; sobre el mismo hay una bomba manual para sacar el agua. Girando a la izquierda bajaremos de nuevo para cruzar (ahora sí) la carretera.

GR 220

VUELTA A LA CUENCA DE PAMPLONA - IRUÑERRIKO ITZULIA - TOUR DE PAMPELUNE


Lo hacemos por paso de peatones situado a la izquierda de donde salimos. Nos internamos por la calle de enfrente y abandonamos Berriosuso por pista cementada, en ascenso, al pie de las laderas de Ezkaba.

Llegamos a la primera desviación importante del camino. Está bien señalizada en la cuneta. Nos internamos en una mancha de carrascas. El camino-pista asciende en principio hacia el norte.

Cuando estamos a punto de superar una barrera con cadena, pocos metros antes de un paso canadiense, hemos de desviarnos.

A la derecha, sobre el talud, arranca una senda entre los matorrales. El sendero, algo cerrado, acompaña a una alambrada. Después se va definiendo mucho mejor, justo por el lomo de Ezkaba. Ganamos altura.

En un descansillo un camino deriva a la derecha; pero el itinerario toma sendero en la parte izquierda que, entre matorrales, continúa por la cresta.

⑥ Plaxa						
	△ 650 m	 4,37 km	↗ 108 m	↘ 45 m	🕒 0:35 h	🕒 3:59 h

Otro descansillo. De la derecha, procedente de Aizoáin, sube otro sendero.

Dos metros a la derecha de donde hemos llegado encontraremos la continuidad del nuestro, que mantiene la dirección por el lomo.

Más arriba un camino ancho llega hasta nuestro sendero después de recorrer la ladera sur, procedente de una de las curvas de la carretera que va de Artica al Fuerte Alfonso XII. Traza una curva y toma la dirección que nosotros llevamos.



Dos minutos después bifurcación. Otro recorrido sube de la ladera norte. Continuamos por la derecha, en ascenso por una senda de cierta anchura que se sumerge en el pinar.

Próximos al borde superior del pinar (se ven cercanos los muros del fuerte), una senda estrecha mantiene la dirección mientras la que traíamos (ancha), se va a la derecha. Seguimos la senda izquierda para subir al borde de la fortificación. Ya sobre ella torceremos a la derecha por trazado llano que la bordea.

Vamos rodeando las instalaciones, al principio, incluso, perdiendo altura en algún punto. Finalmente, para alcanzar la puerta del fuerte y el rellano donde acaba la carretera que sube de Artica, hay un repecho pronunciado.

GR 220

VUELTA A LA CUENCA DE PAMPLONA - IRUÑERRIKO ITZULIA - TOUR DE PAMPELUNE


7 Ezkaba						
	△ 877 m	 6,47 km	↗ 448 m	↘ 61 m	🕒 2:07 h	🕒 2:45 h
Servicios						

Junto a la zona de entrada termina el asfalto de la carretera de Artica. Al otro lado ganamos la loma donde se levantan, algo más al este, las diferentes antenas de servicio de TV, radio y teléfono. En el punto más elevado que podemos alcanzar, junto al foso, encontraremos el buzón.

Después, girando al este, comenzaremos a descender. Borearemos las casetas de telecomunicaciones por la derecha y seguiremos el sendero marcado, paralelo al asfalto (que va más abajo). La senda baja hasta tocar el asfalto en el punto donde el carrito gira 180°. En el mismo inicio de la curva sigue y se aleja (en dirección este por el pinar) un camino que sigue la cresta o sus cercanías.

Entre placas de roca inclinadas hacia la carretera, el sendero pasa junto al monumento a los fugados del Fuerte durante la Guerra Civil.

Circulamos después entre pinos y carrascas por senderos estrechos que nos llevan relativamente cerca de la cresta.


8 Barga negra						
	△ 650 m	 9,03 km	↗ 448 m	↘ 290 m	🕒 2:49 h	🕒 1:55 h

Salimos a una pista. El paisaje se abre. Seguimos al este y en descenso.

Cincuenta metros más abajo se une con otra que llega de la ladera norte, por la izquierda. Al frente, en claro descenso. La traza es ahora muy ancha. A la izquierda tenemos los pueblos de la zona norte de San Cristóbal (Eusa, Makirriain, Orrio, Cildoz, Unzu, Garrués...), a la derecha Pamplona, y al fondo Villava y Huarte.

Por la derecha se desvía una senda de cierta anchura que recorre la cresta del Polvorín y que no seguimos.

La pista traza dos curvas en rápido descenso y después recupera la dirección oriental para acercarse, ahora bajando con más suavidad, al portillo.

9 Portillo de Azoz						
	△ 548 m	 10,01 km	↗ 448 m	↘ 395 m	🕒 3:06 h	🕒 1:33 h


Es un paso natural entre los dos lomos de Ezkaba. Al norte queda, debajo, el pueblo de Azoz.

Salen varios itinerarios en diversas direcciones. Por la derecha la pista principal baja hacia las cocheras de los autobuses urbanos, cercana a la variante Norte.

El GR 220 sigue ahora en ascenso por la cresta de Ezkabatziki. Un sendero gana altura por lo más elevado. Pino laricio y roble pubescente comparten las laderas.

Junto a una roca de dimensiones importantes giramos a la derecha para esquivarla. Hemos de descender unos 20-30 metros, girar a la izquierda para dejar atrás este punto, y volver a subir a la cresta.

En un paraje algo acanalado hay, en escasos metros, varias uniones, cruces y bifurcaciones. Mantenemos la dirección de la cresta, siempre por la opción más elevada. Casi siempre tomamos el ramal izquierdo. Sólo en el último hay que coger la senda de la derecha.






⑩ Ezkabatziki						
	△ 589 m	 11,36 km	↗ 489 m	↘ 395 m	⌚ 3:25 h	🕒 1:15 h

Cima muy modesta. Buzón. La loma inicia suave descenso. El sendero avanza ahora unos 20-30 metros a la derecha de la cresta.

Al encontrar el trayecto del gaseoducto a través de un paso rocoso, la GR gira, cambia a la vertiente norte, y desciende junto a esta instalación con marcas amarillas. Más abajo la línea de estacas gira bruscamente a la derecha. Nuestra senda sigue bajando recta durante un trecho; después se cruza con otro sendero y gira también a la derecha. Pronto termina en el arcén de la carretera, de nuevo junto al gaseoducto.

Cruzamos al otro lado, giramos al norte y nos acercamos a la Variante Este y al puente que pasa (a la derecha) sobre el río Ultzama (sin hacer caso de la cinta de cemento que desciende a cruzar por paso subterráneo).

Pasamos a la derecha, por el puente que se construyó con la Variante sobre el río Ultzama, siguiendo la estrecha acera peatonal que dejan los quitamiedos. Ya en el otro lado descendemos a la derecha y encontramos la cinta de hormigón del Parque Fluvial. A la izquierda.







① ① La Trinidad						
	△ 436 m	 13,32 km	↗ 489 m	↘ 538 m	⌚ 3:56 h	🕒 0:41 h
Servicios	   					

Cuando llegamos al puente de la Trinidad de Arre (la ermita queda al otro lado del río), no lo cruzamos, sino que nos damos casi media vuelta. El carrito que baja de la izquierda, a media ladera del monte Miravalles, es el camino de Santiago. Hemos de seguir por el mismo, en sentido contrario. Ganamos altura.

Llegamos a lo más alto entre Miravalles, al sur, y Larzabal al norte. Debajo queda, con el terreno cortado por el paso de la carretera, el asfalto de la Variante Este. A la derecha se va un camino hacia Huarte, con traviesas escalonadas. En lugar de seguirlo mantenemos la dirección que traíamos, comenzando a descender. Pronto hemos de atravesar un estrecho túnel peatonal.

Al otro lado el camino se ha convertido en un sendero que marcha, llano, bordeando el monte y tomando dirección norte. La urbanización de Olloki ocupa el paisaje de la ladera contraria. En medio el río Arga y la carretera de Zubiri.

Una larga galería arbolada desemboca en el señorío de Arleta. La ermita de Santiago queda a la derecha. El terreno se vuelve vertical sobre el cauce del río. Aparecen barandillas de madera. Poco más adelante hay un desvío para ganar un poco de altura y evitar un desprendimiento. Pronto descendemos a la altura del camino original. Seguimos sin cambiar de dirección.

① ② Merendero de Zabaldika (Zubialdea)						
	△ 458 m	 16,21 km	↗ 560 m	↘ 580 m	⌚ 4:38 h	🕒 0:00 h
Servicios	    					

Estamos junto a la carretera N-135 (Pamplona-Valcarlos) en el mismo punto donde iniciamos el recorrido de esta GR.

Amplia zona de descanso y esparcimiento. Tiene asadores, servicios, grifos de agua potable, mesas y bancos de hormigón.

Es el final de esta etapa y de el GR 220.