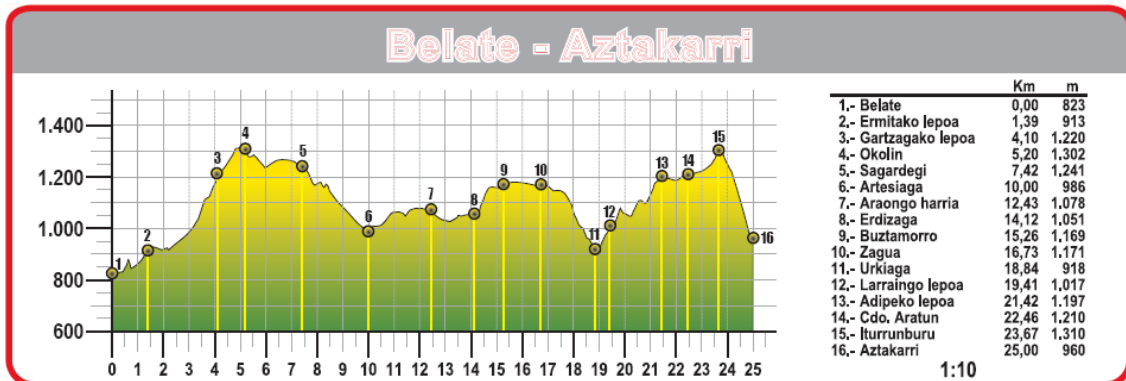


Etapas 5 Belate – Aztakarri



25 km	1.312 m	1.175 m	8:25	8:30	3	2	2	4

Larga etapa que podremos dividir en tramos más cortos ya que dos carreteras atraviesan la divisoria de aguas en Artziaga y Urkiaga.


Además en este recorrido se coincidirá con el GR 11 en el collado de Bustamorro y desde allí irán trazando diversos anillos hasta separarse definitivamente en el collado de Atalozi sobre la localidad de Auritz / Burguete.

Tras la negativa de los baztanenses a la concesión de la minas en Erdizaga el GR 12 mantiene el encanto de sus paisajes.

Crónlechs, menhires y vestigios de la «línea P» salpican la historia de estos montes junto con las tronas de caza que se alojan en varios tramos de la divisoria.

1 Belate						
	△ 823 m	0 km	↗ 0 m	↘ 0 m	⌚ 0 h	⌚ 8:30 h
Servicios						

La etapa se inicia en una pista que parte de la antigua carretera NA-1210 (antigua N-121) que asciende al puerto de Belate desde ventas de Ultzama. Tras superar el km 31, en un pequeño aparcamiento, encontraremos una pista que entra en dirección este hacia el monasterio de Belate.


② Ermitako lepoa						
	△ 913 m	 1,39 km	↗ 96 m	↘ 21 m	🕒 0:25 h	🕒 8:05 h

Collado. Poco antes de llegar al monasterio el GR irá tomando altura por la antigua calzada romana hasta alcanzar el collado de la Ermita o Ermitaño lepoa. Lugar en donde residen las ruinas de la pequeña ermita de Santiago y se pueden ver los dinteles de roca que guiaban a los lugareños y peregrinos por el nevado o nebuloso paso antiguamente y que hoy son un auténtico vestigio de nuestros antepasados.


Desde allí la pista irá descendiendo poco a poco hacia la regata de Aretxuri hasta casi contactar con ella y seguir remontándola por sendas hasta llegar a un claro en el que se encuentra una vieja borda.

Seguiremos ascendiendo por terreno despejado dejando a la derecha una borda cercada con alambrada, el sendero aquí pierde por momentos la traza y debemos estar atentos a la marcación.

Collado. Poco más arriba se encuentra el refugio de Etxola bajo el collado de Azkenatz. Desde aquí el sendero irá ascendiendo por las laderas de Gartzaga (1.295 m) hasta alcanzar su collado impregnado de algún crónlech.


③ Gartzagako lepoa						
	△ 1.220 m	 4,1 km	↗ 449 m	↘ 35 m	🕒 1:45 h	🕒 7:00 h

Seguiremos el cordal ascendente hacia el E/NE por zona herbosa con pendiente constante hasta alcanzar la cima del Okolín.




④ Okolin						
	△ 1.354 m	 5,2 km	↗ 489 m	↘ 35 m	🕒 2:05 h	🕒 6:45 h

Cima, desde esta descender al collado que le separa de Saioa (1.416 m), el cual sobrepasaremos unos metros en ascensión hasta encontrar una senda que por su ladera sur y sin perder ni ganar apenas altura nos permitirá llegar hasta el collado de Sagardegi.


El antiguo trazado discurría por la cara norte de Okolin pero tanto con nieve o niebla es un tramo bastante expuesto.

⑤ Sagardegi						
	△ 1.241 m	 7,42 km	↗ 572 m	↘ 147 m	🕒 2:40 h	🕒 6:00 h


Collado. Buscaremos el paso del collado, evitando las bajadas rápidas, y por senda suave se alcanzará la pista que nos llevará hasta el collado de Artesiaga

6 Artesiaga						
	△ 986 m	 10 km	↗ 601 m	↘ 429 m	🕒 3:30 h	🕒 5:00 h
	 					

Collado. Al otro lado de la carretera NA-174 y tras superar un paso en la alambrada una senda al par de ésta nos permitirá ir ladeando los montes de Larrakarte (1.181 m), Zaguako Kaskoa (1.158 m) hasta alcanzar suavemente casi la cima de Araongo harria (1.085 m).



7 Araongo harria						
	△ 1.078 m	 12,43 km	↗ 736 m	↘ 470 m	🕒 4:10 h	🕒 4:25 h

Collado. Desde allí en suave descenso por las sendas contactaremos con una pista que seguiremos en dirección este hasta el collado de Erdizaga.



8 Erdizaga						
	△ 1.051 m	 14,12 km	↗ 768 m	↘ 537 m	🕒 4:40 h	🕒 3:55 h

Collado. Es en este lugar donde la pendiente se muestra dura hasta alcanzar un suave rellano en las laderas de Iparraldeko kaskoa (1.202 m). La senda pasa junto a varias fuentes y ascas para el ganado. El GR 12 irá en busca de un collado al este, Buztamorro.

Opcionalmente puede merecer la pena ir a buscar el collado de Loilurtze, bajo Argintzu (1.210 m), para visitar su crónlech y menhir tumbado.




9 Buztamorro						
	△ 1.169 m	 15,26 km	↗ 886 m	↘ 537 m	🕒 5:00 h	🕒 3:35 h

Collado. En cualquiera de los casos se contactará con el GR 11 y se seguirá en dirección al collado de Zagua por senda bajo las laderas de Artsal (1.227 m). El antiguo GR 12 transitaba ascendiendo por las diferentes cimas siguiendo la traza de la alambrada. Puede ser una buena opción en condiciones climatológicas adversas.

10 Zagua						
	△ 1.171 m	 16,73 km	↗ 890 m	↘ 551 m	🕒 5:20 h	🕒 3:20 h


Collado. En el collado de Zagua el GR 11 descenderá hacia el norte mientras el GR 12 seguirá por la divisoria en dirección a Enekorri (1.184 m) por la parte posterior de una hilera de palomeras. Ambos confluyen mas abajo y próximo ya al collado de Urkiaga en el collado de Zuraun.

Poco antes de la cima secundaria de Enekorri (1.167m), que se encuentra más al este, llegaremos a un collado con su mismo nombre. Al norte, bajo la cima, veremos un bunker y nos dirigiremos hacia él para, antes de alcanzarlo, encontrar una fina senda que nos irá haciendo perder altura hacia el collado de Zuraun, lugar abierto y con palomeras altas, donde volverá a confluir con el GR 11.

1 1 Urkiaga						
	△ 918 m	 18,84 km	↗ 895 m	↘ 806 m	🕒 6:00 h	🕒 2:25 h
Servicios	 					



Collado, La senda se irá tornando en camino de hojarasca hasta dejarnos sobre el collado de Urkiaga surcado por la N-138 que une Eugi con Aldudes. Es en este collado donde finaliza y se inicia una etapa del GR 11.

Proseguimos por la pista que asciende para pocos metros después abandonarla en fuerte giro a la izquierda pasando por un gran bunker para iniciar una preciosa subida en la que podremos adivinar la presencia de antiguas trincheras.



1 2 Larraingo lepoa						
	△ 1.017 m	 19,41 km	↗ 1056 m	↘ 806 m	🕒 6:25 h	🕒 2:05 h

Collado. La senda saldrá a la pista en una pronunciada curva en el collado de Larrain. Atravesaremos un paso en la alambrada entre las palomeras y seguiremos ascendiendo por suelo herboso teniendo como referencia la alambrada a la derecha. El GR 11 proseguirá por la pista.

Entre prados, helechos y hayas llegaremos al collado de Adipe habiendo disfrutado de las vistas que sobre la zona de Urepel nos haya podido ofrecer este paraje casi siempre envuelto en nieblas.

1 3 Adipeko lepoa						
	△ 1.197 m	 21,42 km	↗ 1206 m	↘ 829 m	🕒 7:05 h	🕒 1:30 h



Collado. De nuevo, junto con el GR 11 se ladeará la cara norte de Adi (1.453 m), pasando por una pequeña zona megalítica cercana a unos pequeños manantiales, para llegar a través de una caja de pista en ligera ascensión al collado e Aratun.

1 4 Aratun						
	△ 1.210 m	 22,46 km	↗ 1233 m	↘ 834 m	🕒 7:20 h	🕒 1:15 h




Collado. Desde aquí el GR 12 se dirigirá hacia Iturrunburu (1.313 m) y el GR 11 hacia el barranco de Odia.

La senda bordeará una zona de hayedo y roca por la izquierda y presentará una zona delicada, peligrosa en época de nieve y/o hielo, para salir a los prados bajo la cima de Iturrunburu y en el término de Iturbeltza.

Es en este punto donde se podrá escoger entre ascender al monte Iturrunburu y luego realizar un rápido descenso hasta Aztakarri o ladear por el noroeste el monte y pasar por el manantial de Iturbeltza para ir por camino más cómodo hasta el collado de Aztakarri.

1 5 Iturrunburu						
	△ 1.313 m	 23,67 km	↗ 1.333 m	↘ 834 m	🕒 7:40 h	🕒 1:00 h

El recorrido más tradicional alcanza la alambrada sobre la divisoria del monte de Iturrunburu y la sigue en dirección este, izquierda, para alcanzar su cima. Dado que el primer tramo es por pradera abierta se convierte en zona imprevisible con nieblas cerradas.

1 6 Aztakarri						
	△ 960 m	 25 km	↗ 1.333 m	↘ 1.185 m	🕒 8:25 h	🕒 0 h
Servicios						

Desde la cima de Iturrunburu y teniendo como referencia la alambrada a la derecha iremos descendiendo fuertemente para alcanzar el collado de Aztakarri. Lugar de confluencia de las pistas asfaltadas que ascienden de los valles de Aldudes y Sorogain.

GR 12

SENDERO DE EUSKAL HERRIA - EUSKAL HERRIKO IBILBIDEA - SENTIER D'EUSKAL HERRIA

Desde este collado parte la derivación GR 12 D.2, que desciende por el valle, evitando así la pista asfaltada, y contacta primero con la intersección del GR 11 en Odiá antes de llegar a la zona de Sorogain en una escasa hora.