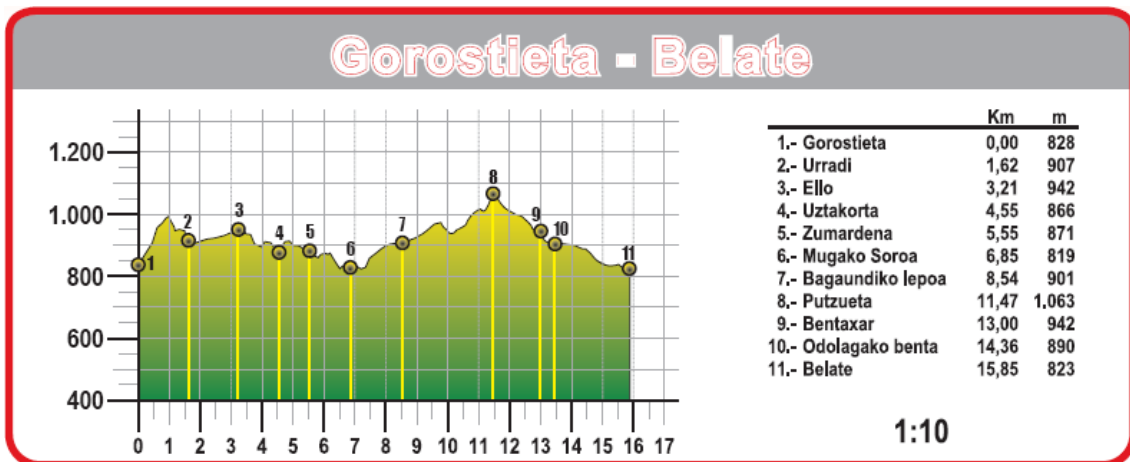


Etapa 4 Gorostieta – Belate



15,85 km	595 m	577 m	4:40	4:35	3	2	2	3

El Collado o Puerto de Gorostieta separa las vertientes de varias regatas que desaguan al río Ezkurra (al norte) y las que bajan hacia el sur hasta confluir en el Basaburua.



La carretera NA-4114 une Orokieta (en Basaburua) con Saldias y Beintza-Labaien (al norte de la cadena de Belate).

El Sendero de Euskal Herria continúa por las crestas de esta cadena, casi siempre cubiertas por el hayedo, salvo algunos claros donde el helechal suele ocupar rasos de praderas en degradación.

1 Gorostieta						
	△ 828 m	0 km	↗ 0 m	↘ 0 m	🕒 0 h	🕒 4:35 h
Servicios						


Iniciamos la travesía por pista hacia el este que pronto se encuentra con las laderas de la cota de Larremear (985 m). En la primera curva seguimos camino herboso que remonta el terreno para después descender al otro lado. Por la pista sigue el PR-NA 101 Basaburua, que iniciará luego descenso hacia Beintza.

Iniciamos la travesía y dejando atrás el poste señalizados, en corta pero fuerte subida se alcanza la cota de Larremear (985m). Continuando por el hayedo en descenso se llega al collado.

2 Urradi						
	△ 907 m	 1,62 km	↗ 158 m	↘ 80 m	🕒 0:40 h	🕒 3:55 h

Collado Urradi. Despejado. A la derecha hay una caseta de cazadores. Más abajo, a la izquierda, hay una fuente rematada con una barandilla de hierro.

El sendero sigue por la ladera sur de la cota que se ve de frente trazando un recorrido factible sobre la pendiente, después de varias lazadas por zona de helechos sin apenas desnivel se accede al siguiente collado.

3 Ello						
	△ 942 m	 3,21 km	↗ 193 m	↘ 86 m	🕒 1:05 h	🕒 3:35 h

Collado Ello. Herboso. Muy extendido. Enfrente quedan las laderas de Soratxipi.


Por la derecha, en suave descenso, el sendero se interna en el hayedo de la cara sur.

Cruzamos regatas que erosionan la ladera. Nos mantenemos dentro del bosque. El piso es irregular. Vamos ganando altura.

Al llegar a un contrafuerte hay un rellano en el que giramos casi 180° a la izquierda.


En el collado Autsegi llegamos a la confluencia de múltiples caminos. Hay que seguir la indicación de la baliza, a la derecha, por lo más alto del lomo. Nos acompaña alambrada a la derecha. El arbolado es menos tupido y el bosque recibe más luz. A la izquierda, en algún momento, se pueden ver fugazmente los embalses de Leurtza.

Más adelante superamos la palomera nº 13 (con andamio).

4 Uztakorta						
	△ 866 m	 4,55 km	↗ 228 m	↘ 152 m	🕒 1:25 h	🕒 3:10 h

Collado Uztakorta. De la izquierda sube el camino desde los embalses. Por el mismo desciende el PR-NA 102, que se ha unido anteriormente al GR (en Autsegi).


Sin ganar apenas altura, entre el hayedo y con vistas fugaces a los embalses de Leurtza, el sendero llega a la siguiente cota.

5 Zumardena						
	△ 871 m	 5,55 km	↗ 236 m	↘ 194 m	🕒 1:40 h	🕒 2:55 h

Collado Zumardena. Seguimos desde aquí un camino que ascendía por nuestra izquierda.

Llegamos, algo más allá, a Erlaingo Gurutzea. Atraviesa el lugar una calzada. Dejamos atrás el término de Labaien para bordear el de Urrotz. Cruzamos primero un portillo en la alambrada, junto a las dos cruces de hierro que están clavadas en la roca y dan nombre al lugar.

Superada la alambrada tomamos la senda que asciende a la izquierda, ignorando el camino ancho que baja hacia el sur. Encontraremos en el ascenso el dolmen de Pittortzar. Después de un ligero descenso...

6 Mugako Soroa						
	△ 819 m	 6,85 km	↗ 253 m	↘ 253 m	🕒 2 h	🕒 2:35 h


Collado amplio. Al sur hay una caseta de cazadores. Giro a la izquierda, siguiendo el camino. Otro ascenso.

Abundan las palomeras en espectaculares andamiajes que tratan de vencer los obstáculos que presenta el arbolado. Cercano está el dolmen con el nombre del paraje.

Un camino desciende al norte, hacia Urrotz. Mantenemos la dirección este, por la derecha del camino anterior.

Después llega otra zona parecida. Hay una caseta de cazadores rodeada de palomeras.

Aparecemos en terreno despejado. A la derecha hay un extenso barranco que se alarga en sentido este-oeste. Sobre nosotros la cota de Larremear (942 m). Alternamos los helechales con manchas de hayedo. Suave ascensión.

7 Bagaundiko Iepoa						
	△ 901 m	 8,54 km	↗ 355 m	↘ 273 m	🕒 2:30 h	🕒 2:05 h

Collado Bagaundi. De la izquierda desciende, de la cima de Larremear, un camino herboso desde un mojón.



Trazamos curva a la izquierda y abandonamos este camino por un punto señalizado con otro mojón. La senda sigue por la ladera sur sin perder altura hasta encontrar el fondo de un barranco que cruzaremos e iremos ascendiendo hasta salir del hayedo a zona abierta.

Una fina senda nos irá acercando por zona de calizas por las que, tras un giro a la izquierda de 90° se llega hasta la borda que se encuentra bajo la pista que asciende hasta el collado de Eteni.

Cercana queda la cima de Sanmiguclergain (1.020 m).

El paisaje se abre enseguida frente a la cima de Putzueta (1.063 m). Dos hileras de palomeras a ras de suelo recorren el lomo cerca del cual vamos a pasar. Vemos a la izquierda Txaruta (1.080 m).

La pista nos lleva hasta el collado Eteniko Lepoa. Ganamos altura hacia la cima herbosa.

8 Putzueta						
	△ 1.063 m	 11,47 km	↗ 560 m	↘ 317 m	🕒 3:30 h	🕒 1:15 h



Cima. Un mojón señala el punto exacto. Poco antes hemos superado una cruz de hierro clavada en una piedra.

Hacia el norte se ven Larrazmendi (Txaruta) y Garmendi (1.059 m). Excelente vista sobre Ultzama y los montes orientales de Saioa (1.416 m), Okolin (1.354 m), Xuriain (1.410 m)...

Descendemos manteniendo la dirección y vamos dejando atrás los mojones con U de Ultzama y la D de Donamaria.

Enlazamos con la pista que procede de Larrazmendi. Sobre nosotros, a la izquierda, se alternan en la ladera el helechal y el arbolado. Seguimos de frente llevando a la derecha la alambrada algo más abajo.

Tras descender un rato seguimos en llano.

9 Bentaxar						
	△ 942 m	 13 km	↗ 570 m	↘ 445 m	🕒 3:55 h	🕒 0:45 h



Cruce de caminos. Poco antes de llegar a una puerta de hierro tomamos desvío a la derecha, junto a palomera, por camino ancho.

Avanzamos a media ladera, perdiendo algo de altura. Un barranco nos acompaña a la derecha.

Dejamos atrás una caseta-refugio de madera. Algo más adelante cruzamos un arroyo. Marchamos entre helechos. Pasamos alambrada por escalerilla y seguimos

por debajo de unas hayas. El camino se estrecha y el GR 12 transcurre junto al sendero Vuelta de Belate.

La alambrada se acompaña de un murete de piedra. Después de una escalerilla que supera la alambrada nos acercamos hacia una construcción de piedra, algo oculta (desde este lado) entre los setos y los fresnos que la rodean.

10 Odolagako benta						
	△ 890 m	 14,36 km	↗ 578 m	↘ 508 m	🕒 4:15 h	🕒 0:25 h

Venta de La Sangre (Odolagako Benta). Exhibe en su frontal el escudo ajedrezado de Baztan, a cuyo municipio pertenece el terreno.






Más allá, tras otra escalerilla, llegamos a un portillo donde se inicia camino claro y descendente, algo encajado entre filas de árboles, que mantiene la dirección este. Pronto encontramos aska con fuente, unos metros a la izquierda, bajo el camino.

Salimos a una llanura herbosa. Al frente vemos la vieja carretera del puerto. Acercándonos a la ladera derecha nos aproximamos al bosque.

Nos internamos en el arbolado en giro a la derecha. Por camino que desciende con suavidad, y después por terreno limpio cerca del borde boscoso. Cruzamos otra alambrada perpendicular por escalerilla (es el límite entre Baztan y Ultzama).

Mantenemos la dirección y abandonamos el arbolado por camino de suelo herboso, entre helechales.

Cruzamos portillo junto a una estación meteorológica.

1 1 Belate						
	△ 823 m	 15,85 km	↗ 595 m	↘ 577 m	🕒 4:40 h	🕒 0 h
Servicios	  					

Alto de Belate. Enfrente queda una zona de aparcamiento y la pista que se adentra hacia el monasterio de Belate.

La carretera es la antigua vía de la N-121 que une Pamplona con Irún. Actualmente libre de tráfico tras la construcción de los dos túneles que atraviesan el monte.