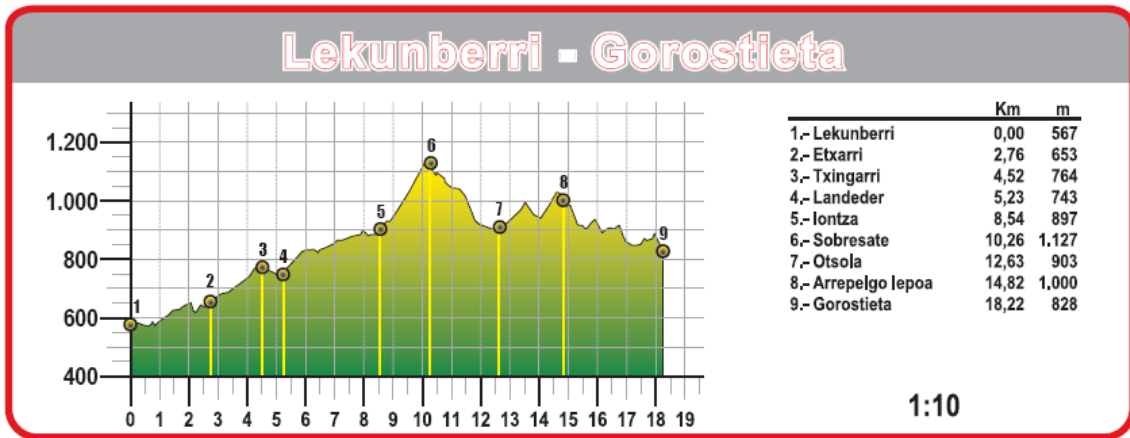


Etapa 3 Lekunberri – Gorostieta



18,22 km	1.012 m	750 m	6:00	5:45	2	2	2	3

Entre Lekunberri y Gorostieta el GR 12 atraviesa varios cordales de pequeñas sierras antes de alcanzar las inmediaciones de Ireber (1.206 m), la rocosa cima, la más significativa que se alza al paso de la etapa.

Lekunberri es capital del valle de Larraun. En el centro del pueblo se mantiene la estructura de una localidad rural, con sus grandes casas de arquitectura tradicional vasca. Fuera de ese núcleo el pueblo se ha extendido en los últimos años con construcciones modernas y algún polígono industrial que aprovecha su estratégica situación. Por el norte pasan la autovía y el antiguo trazado del tren del Plazaola, hoy convertido en vía verde.

① Lekunberri						
	△ 567 m	0 km	↗ 0 m	↘ 0 m	🕒 0:00 h	🕒 5:45 h
Servicios						








Partimos desde la estación del Plazaola y seguiremos la vía verde hasta el paso bajo la autovía.

Al otro lado del pequeño túnel el GR 12 sigue subiendo recto mientras que el Plazaola se va por la izquierda junto con el PR-NA 88 hacia la estación de Uitzu.

Continuando por pista hormigonada durante unos 300 metros, encontramos el poste señalizador de Beheko Borda, el sendero abandona la pista y discurre por terreno despejado entre campos y vistas a Etxarri.

Después la pendiente cede. La trazada aprovecha numerosos desvíos que se intercomunican, entre cercados, fresnos y rodales de hayedo. Lo mismo ocurre con el PR-NA 88 y el GR.

Llegamos al poste señalizador de Urkatz, después de pasar una regata subimos hacia Etxarri.

② Etxarri						
	△ 653 m	 2,76 km	↗ 154 m	↘ 69 m	🕒 0:50 h	🕒 5:00 h
Servicios	    					

Avanzamos hacia el centro del pueblo.



Tomamos una calle que sube hacia la iglesia, pasa por delante de la misma y sale del pueblo por la parte superior en pista afirmada.

Más adelante se toma un desvío hacia la derecha en Mendigibel (poste señalizador), ya en terreno llano, con estructura kárstica y en la que aflora la roca. Por la izquierda sigue por la pista el PR-NA 88 Goikozuloa, que nos acompaña desde el inicio de la etapa.

El GR se acerca hacia una alambrada y gira para entrar en un sombrío en el que se encuentra un refugio natural. De aquí se toma hacia al norte hasta llegar al collado de Txingarri (poste señalizador).

DERIVACIÓN D.1. Aldatz-Txingarri.

Desde la parte alta del pueblo en la parte trasera del cementerio y ermita de San Isidro nace la derivación que por terreno despejado primero y luego, después de superar una borda con gran pradera anexa, flanqueado por fresnos asciende hasta el collado. En total poco menos de 1 kilómetro y unos 15 minutos de bonito recorrido.



③ Txingarri						
	△ 764 m	 4,52 km	↗ 270 m	↘ 80 m	🕒 1:20 h	🕒 4:30 h

Por la derecha llega la derivación D.1 del GR 12 desde la localidad de Aldatz, por donde pasaba el antiguo trazado.

El camino se hace más amplio y se escora algo a la derecha de la loma. En el bosque crecen los castaños y los robles melojos. A la izquierda, tras un prado, dejamos una borda. Helechal y fresnos.

Enlazamos con otro camino más ancho, tomando también a la izquierda.

Pronto dejamos atrás también Arregiko Borda. Después seguimos pista ancha. Después de un suave ascenso queda a la izquierda Matxenetxikiko Borda desde la que nos llega un ramal. Llegamos a un amplio collado.

4 Landeder						
	△ 743 m	 5,23 km	↗ 270 m	↘ 98 m	🕒 1:30 h	🕒 4:20 h
Servicios						

Hasta el collado llega una pista hormigonada muy ancha desde Aldatz y desciende hacia las canteras abandonadas. El GR cruza esta pista y comienza a ganar altura por la ladera. El terreno es despejado, con matorral diseminado.

Pronto nos metemos en bosque de hayas, a cada paso más cerrado.

La ascensión es sostenida hasta doblar un contrafuerte, tras el cual vamos por la ladera de un barranco, en ligero descenso hacia la confluencia con el cauce. Queda a la derecha la cima de Zumiztegieta (972 m).


Mantenemos el camino ancho que enseguida cruza el cauce del barranco Ikazkiniturri.

Sigue en llano o con suaves remontadas.

Collado. Atrás ha quedado el barranco de Ikazkiniturri. Atención al desvío que llega a continuación. En cincuenta metros abandonamos el camino bruscamente por la izquierda. Brusco descenso. Tomamos estrecha senda a la derecha. Ascendemos por helechal en terreno irregular.

Camino ancho. Superando una alambrada por escalerilla seguimos en el interior del bosque.


Bruscamente salimos a despejado antes de pasar junto a las ruinas de Gerezieta Borda. En el horizonte la cima de Ireber. Seguimos por pista junto a alambrada con bonitas vistas a las praderas colindantes. La alambrada deja la pista y, junto a ella, en un giro de 90 grados a la izquierda por fina senda ascendente se alcanza la cota de Iontza.

5 Iontza						
	△ 897 m	 8,54 km	↗ 476 m	↘ 146 m	🕒 2:30 h	🕒 3:25 h
Servicios						

Collado de Iontza. Hasta aquí sube un carretil asfaltado desde Beruete.

Iniciamos ascenso por pista hormigonada y pasada una borda tomamos senda a la izquierda junto a alambrada y nos introducimos en el hayedo. En suave ascenso la senda vuelve a salir a la pista que posteriormente y a la altura de otra borda rodeada de fresnos gira a la izquierda.



La pista ya hormigonada adquiere fuerte pendiente y va ganando altura para llegar al collado de Sobresate, entre Ireber (1.206) y Ernaitzu (1.202).

6 Sobresate						
	△ 1.127 m	 10,26 km	↗ 712 m	↘ 160 m	🕒 3:15 h	🕒 2:45 h

Collado. Cualquiera de las dos cimas son accesibles en corto ascenso desde aquí. Ahora el GR inicia descenso por terreno herboso hacia una balsa (puede estar seca) y un aska cercana.

Treinta metros a la derecha de la misma cruzamos una alambrada por escalerilla e iniciamos el recorrido de una senda hacia la derecha. A nuestra izquierda queda un barranco cortado casi a pico. En quince minutos damos vista al bonito vallecito de Otsola. Comenzamos a descender trazando eses. Salimos después a terreno despejado, con helechal, casi llano.

Alambrada con puerta de hierro. Valle de Otsola. Los majuelos y las hayas sueltas salpican los prados. Vemos una pista en la ladera de enfrente. Orientándonos hacia ella encontramos pronto...

7 Otsola						
	△ 903 m	 12,63 km	↗ 723 m	↘ 395 m	🕒 4:05 h	🕒 1:55 h


Fuente de Otsola. Queda a la izquierda, un poco más baja que el terreno circundante. El valle herboso es cruzado por una regata de agua con bonitas curvas y revueltas en su trazado.

Algo más allá encontramos la pista que subiendo de Arrarats cruza el valle.

Por la ladera opuesta y junto al poste señalizador ascendemos por la pista. Después de 1.5 kms de sencillo recorrido por hayedo llegamos al poste de Lintsusti

Cruzamos varios suaves collados bajo las laderas de Begaña (1.102 m) y después dejamos a la izquierda la cima de Irumugarrieta (1.044 m). La senda cruza en diagonal y encuentra la alambrada que baja de esta última cima.





Después encontramos una apertura en la alambrada, donde vamos a cambiar radicalmente de dirección, cruzando al otro lado.

8 Arrepelgo lepoa						
	△ 1.000 m	 14,82 km	↗ 904 m	↘ 476 m	🕒 4:55 h	🕒 1:10 h

Así bajamos desde Goiko Soroa al collado. Arrepelgo Lepoa. El paisaje está algo más aclarado. Después se vuelve a espesar el hayedo.

Poste señalizador, en término de Eratsun, en un paraje despejado, llega de la izquierda una pista con suelo de grava grisácea. A la derecha. Suave ascenso. Volvemos a meternos bajo arbolado.

Algo más adelante hay un tramo de descenso y de posterior ascenso nuevamente. Tras varios collados, un tendido eléctrico y una caseta de cazadores, llegamos a una triple bifurcación (poste de Isasti). Descendemos entre los helechos por la vertiente norte de la cota que tenemos delante. El camino se ensancha, alcanza la loma y empieza el descenso definitivo hacia el final de la etapa.

9 Gorostieta						
	△ 828 m	 18,22 km	↗ 1012 m	↘ 750 m	🕒 6:00 h	🕒 0:00 h
Servicios	 					

Collado Gorostieta. Pasa por aquí la carretera NA-4114 que une Orokieta (Basaburua) con Beintza-Labaien. Los hayedos cubren la zona.