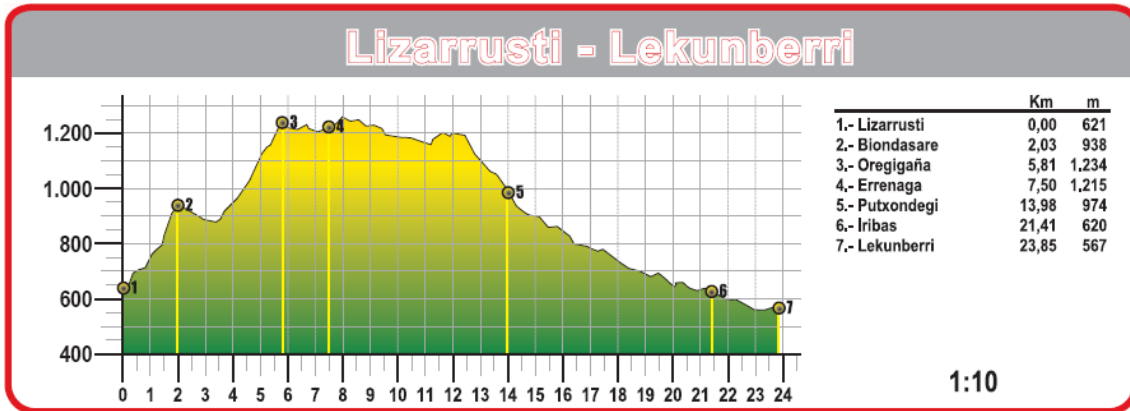


Etapa 2 Lizarrusti – Lekunberri



23,85 km	884 m	880 m	7:10	7:10	3	3	2	4

El alto de Lizarrusti señala la muga entre Navarra y Guipúzcoa en el paso de la carretera NA-120 que une Estella con San Sebastián a través de Etxarri-Aranaz.


El GR 12, procedente de Etxegarate, cruza esta carretera justo en el punto más alto del puerto. A la izquierda queda la vieja casa «de Mikeletes», en el lado guipuzcoano. A la derecha se encuentra el edificio de servicios del Parketxea de Lizarrusti. El GR, que llega junto al GR 121 (Vuelta a Gipuzkoa) y siguen juntas para ascender hacia Igaratza.

A ambos lados se extienden los bosques, con predominio del haya.

1 Lizarrusti						
	△ 621 m	0 km	↗ 0 m	↘ 0 m	🕒 0:00 h	🕒 7:10 h
Servicios						

Cruzando el asfalto y descendiendo unos metros en dirección a Etxarri-Aranatz tomaremos el sendero que sube a una caseta cercana del arcén oriental cambiando otra vez la dirección y cruzando langa para seguir estrecho paso en alto sobre la carretera. Entre rocas que afloran en el terreno y tramos boscosos vamos trazando curvas y ganando altura para seguir después ascendiendo por un lomo cubierto por el hayedo.


Llevamos a la derecha una alambrada. La pendiente no cederá hasta llegar a un ángulo en el cercado.

2 Biondasare						
	△ 938 m	 2 km	↗ 314 m	↘ 0 m	🕒 1:00 h	🕒 6:30 h

Durante un buen rato seguiremos por lo más alto del lomo que separa ambas provincias. A veces llevaremos la alambrada a nuestro lado. En muchos tramos desaparecerá. Los mojones que marcan los límites, no obstante, seguirán jalonando el avance y los encontraremos con frecuencia.

Hay numerosas desviaciones a ambos lados, pero todas ellas serán desechadas.


Después de atravesar una zona de llaneo y suave descenso, se inicia una tendida pero larga subida por el hayedo. Alcanzado una zona mas llana y despejada se alcanza la parte más alta de la senda para salir definitivamente a los rasos de la sierra de Aralar.

3 Oregigaña						
	△ 1234 m	 5,8 km	↗ 673 m	↘ 53 m	🕒 2:30 h	🕒 5:10 h

Ya en zona de rasos tenemos al sur la cima de Puttarri (1.299 m), y al norte asoma la de Irumugarrieta (1.430 m). Por la derecha llega otro camino ancho que sube también de Lizarrusti.

Junto a un haya solitaria giramos al norte y comenzamos a desplazarnos por terreno ondulado que alterna los prados y los terrenos rocosos. Entre dolinas encontramos las ruinas de varias bordas. Una barrera de rocas se levanta al norte de la primera. Buscaremos el pasillo que supera este obstáculo ligeramente a la izquierda de la dirección que llevábamos.

El tramo siguiente es un pequeño desfiladero-laberinto kárstico. Salimos después a otra zona de prados. Torciendo algo a la derecha la senda, con la cresta a su derecha, recorre una zona de arbolado con suelo irregular, pedregoso. Pronto deja de descender y damos vista a la zona de Igaratza al tiempo que salimos del bosque.

4 Errenaga						
	△ 1215 m	 7,5 km	↗ 713 m	↘ 103 m	🕒 3:00 h	🕒 4:40 h

Igaratza. Varias edificaciones y una ermita constituyen el complejo edificado. También hay una fuente. Todo rodeado de praderío y de numerosos fresnos que aportan sombra (cosa de agradecer en días calurosos).



Más allá encontramos un poste-baliza y una pista. Continuamos por la misma en ascenso a la derecha. Vemos, cercanas, las cimas de las Malloas.

Cuando la pista inicia fuerte ascenso, recto, en dirección este, nos desviamos a la izquierda por camino herboso, ligeramente marcado en la hierba, que nos permitirá entroncar con el que llega desde Guardetxe hacia el collado de Trikuarri.

Por la parte más alta vamos descendiendo hasta este collado. Aquí, donde las dos GR se separan, existe un dolmen. El GR 12 gira hacia el este.

Iniciamos así una larga travesía por terrenos herbosos y ondulados que recorren la base herbosa de las crestas que se levantan sobre el valle de Araitz.

Dejando atrás los dolmenes de Obioneta pasamos al norte del sumidero de Unago Putsua, ascendemos hacia el collado entre Tutturre (1.282 m) y Beloki (1.276 m) y comenzamos el descenso del circo de Etzantza hacia el límite boscoso. Una pista hormigonada en algunos tramos sustituye a los caminos terrosos.

5 Putxondegí						
	△ 974 m	 13,98 km	↗ 803 m	↘ 436 m	🕒 4:40 h	🕒 2:55 h

Bajo las laderas nororientales de Beloki, en el paraje de Putxondegí, encontramos un aska con grifo del que es posible tomar agua. Aquí abandonamos la pista y tomamos la senda que se interna en el bosque hacia la izquierda. Después de cruzar alambrada el camino, herboso, se hace más ancho y se afirma. Dejamos atrás varias askas mientras descendemos con suavidad.

Salimos a zona despejada tras cruzar una puerta de hierro. La pista gira cambiando de dirección. Volvemos a cobijarnos bajo el hayedo y de nuevo salimos a zona abierta, con alambrada a la izquierda.








Justo antes de llegar a la carretera que sube de Lekunberri a San Miguel, a la izquierda de una puerta de hierro, continúa el sendero paralelo a la misma en terreno ligeramente descendente. Salir a la carretera cruzando puerta de hierro, caminando unos metros por la misma.

Cuarenta metros antes de la placa que indica el km 5 superamos una alambrada a la derecha del asfalto por escalerilla y tomamos senda descendente para cruzar en pocos metros otra alambrada de la misma manera. Seguimos en descenso, a la izquierda, enlazando con sendas más anchas. El GR coincide con las marcas de un PR.

Dejamos, más adelante, una gran borda rehabilitada bajo el sendero, a la derecha, al tiempo que enlazamos con un camino más ancho. A la derecha vemos las paredes del nacedero de Aitzarrateta.










Bifurcación de pistas. Por la izquierda. A partir de este cruce el itinerario está profusamente señalizado, pues además de las marcas del GR tenemos las de un SL y un PR.

Pronto otra pista sube de la derecha. Mantenemos la dirección. Hay más caminos que desembocan en el principal que se acerca al pueblo.

⑥ Iribas						
	△ 620 m	 21,4 km	↗ 836 m	↘ 820 m	🕒 6:40 h	🕒 0:30 h
Servicios	    					

Atravesamos el pueblo y, al otro lado, nos vemos obligados a seguir la carretera para acercarnos a Lekunberri.

Desembocamos en la que sube al Santuario. Con Lekunberri a la vista nos queda muy poco para acercarnos a la localidad.

⑦ Lekunberri						
	△ 567 m	 23,85 km	↗ 844 m	↘ 880 m	🕒 7:10 h	🕒 0:00 h
Servicios	      					

Hemos de acercarnos a la antigua estación del Plazaola.

Lekunberri es la localidad principal del valle de Larraun. Sobre ella circula la autovía Pamplona-San Sebastián.