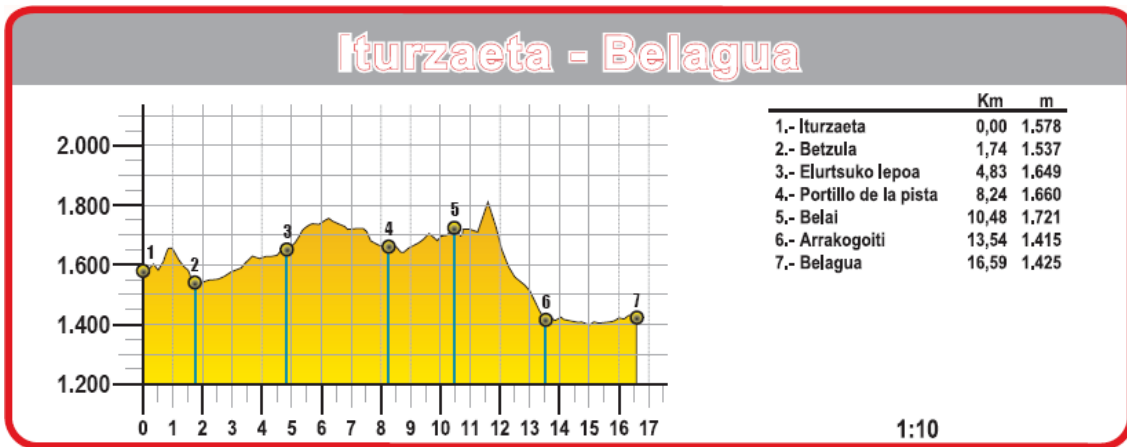


Etapa 8 Iturzaeta – Belagua




16,59 km	694 m	852 m	5:10	5:20	3	2	2	3

Esta 8ª etapa discurre por la divisoria de aguas de los cordales entre el Pico de Ori (2.019 m) y Otsogorrigaina (1.922 m), a pesar de que se trata de terreno pirenaico, el recorrido es cómodo en dirección oeste/este por los suaves desniveles del trazado en la citada dirección, no obstante se trata de zonas (sobre todo la primera parte de la etapa entre Iturzaeta y el Portillo de la pista) expuestas con cierta frecuencia a nieblas, por lo que se aconseja no salirse del sendero balizado, si bien este no siempre discurre por caja de senda definida.


1 Iturzaeta						
	△ 1.578 m	0 km	↗ 0 m	↘ 0 m	🕒 0:00 h	🕒 5:20 h

Desde el alto del puerto de Larrau, portillo de Iturzaeta, tras pasar por el túnel del Ori, al par del aparcamiento parte un cordal que se dirige hacia Otsogorrigaina.

La primera parte del mismo se realiza paralelamente a la alambrada y a cierta distancia de las palomeras ubicadas en la cresta, pasando por las proximidades de la cima herbosa y redondeada de Orbizkaiko gaina (1.659 m). Desde allí un suave descenso por la ladera en dirección este, entre escalones erosionados, para alcanzar el portillo de Betzula (1.537 m).

2 Betzula						
	△ 1.537 m	 1,74 km	↗ 93 m	↘ 136 m	🕒 0:35 h	🕒 4:40 h


Bordearemos por senda clara ligeramente ascendente la ladera sur de Betzulako Gaina, saliendo a un collado herboso y giraremos hacia el este para seguir paralelamente el cordal de la divisoria y sobrepasar el collado de Bildotxarren (1.557 m), linde entre los municipios de Otsagabia (Ochagavía) y Utrotze (Uztarroz) y ladear Mulidoia (Gaztaria Mulidoa) (1.732 m) en la zona del Puerto, antes de alcanzar el collado de Elurtso por el camino de los Arrieros.

3 Elurtsuko lepoa						
	△ 1.649 m	 4,83 km	↗ 218 m	↘ 138 m	🕒 1:25 h	🕒 4:00 h


Collado caracterizado por una sima en su ladera sur.

Seguiremos en dirección este abandonando una fina senda que circula por la izquierda para ir ascendiendo por las lomas de enfrente hacia las crestas de Otxogorritxipi (1.792 m). Una vez superada la cumbre estaremos atentos pues a los pocos metros un giro de 90° a la izquierda nos hará descender para tomar la segunda senda (desechar la primera que nos encontramos pues lleva a la zona superior hacia la cumbre de Otxogorrigaina) que en dirección este nos llevará hacia un pequeño colladito que debemos superar para, girando a la derecha, continuar la fina senda que va cruzando vaguadas prácticamente sin desnivel.

Un paso en la roca bajo la cima de Otsogorrigaina abre el camino, en claro descenso, marcado hacia el collado del Portillo de la pista

4 Portillo de la pista						
	△ 1.660 m	 8,24 km	↗ 370 m	↘ 284 m	🕒 2:25 h	🕒 3:00 h


En el portillo de la Pista (Utururdineta) y tras pasar la alambrada nos encontraremos nuevamente en término de Utrotze. Seguiremos por senda herbosa en dirección este por las laderas de Barazea (1.890 m) cruzando primero la regata hacia el norte y ascendiendo por sendas en el paraje de Lutoa hasta el collado de Arluzea (Sotalepoa) primero para dirigirse posteriormente al portillo de Belai.

5 Belai						
	△ 1.721 m	 10,48 km	↗ 486 m	↘ 338 m	🕒 3:00 h	🕒 2:25 h

El antiguo GR 12 estaba trazado en descenso desde el paso de la regata para luego ascender hasta el portillo de Belai.


Pasado el portillo la senda discurre por la cara norte de Lakartxela (1.981 m) por zonas de hierba y casajera de piedras medianas. Realiza un paso bajo sus zonas

pétreas para colocarse en un corredor herboso con bloques de caliza grandes que no abandonaremos hasta alcanzar el collado.

El Cantalar						
	△ 1.810 m	 11,58 km	↗ 614 m	↘ 368 m	🕒 3:30 h	🕒 2:00 h





Un zigzag en ascenso de unos 100 ms de desnivel por el citado corredor nos llevará al collado de El Cantalar o Ginbeleta, pequeño collado que se encuentra entre Lakartxela y una pequeña cima intercalada entre éste y Bimbalet (1.757 m).

Desde allí iremos descendiendo por el barranco entre prados y grandes bloques de piedra hasta cruzar una de las regatas que contribuyen a la regata de Arrakogoiti y por camino más ancho alcanzar el collado de Arrakogoiti (Port d'Urdatte).

⑥ Arrakogoiti						
	△ 1.415 m	 13,54 km	↗ 619 m	↘ 778 m	🕒 4:25 h	🕒 0:45 h

Lugar donde se contactará, en un futuro, con el GRT 11 proveniente desde Garatzi (Sta. Engracia).

Desde allí en lugar de tomar el camino más ancho que desciende hacia Yegüaceros por el Puerto Grande, seguir por fina senda sin perder altura ladeando el monte Lakora (1.875 m), pasando cerca del collado de Larregorri y siguiendo por el paraje de Uturrotx, para contactar con el camino que habremos desestimado en Arrakogoti posteriormente y llegar a un aska.

⑦ Belagua						
	△ 1.425 m	 16,59 km	↗ 694 m	↘ 852 m	🕒 5:10 h	🕒 0:00 h
Servicios	 					

Poco después tomaremos una senda que nos permitirá seguir ladeando la montaña y caminando por encima de los antialudes, cruzar la carretera y proseguir por senda hasta la explanada donde se encuentra el antiguo (actualmente cerrado) refugio Ángel Olorón.