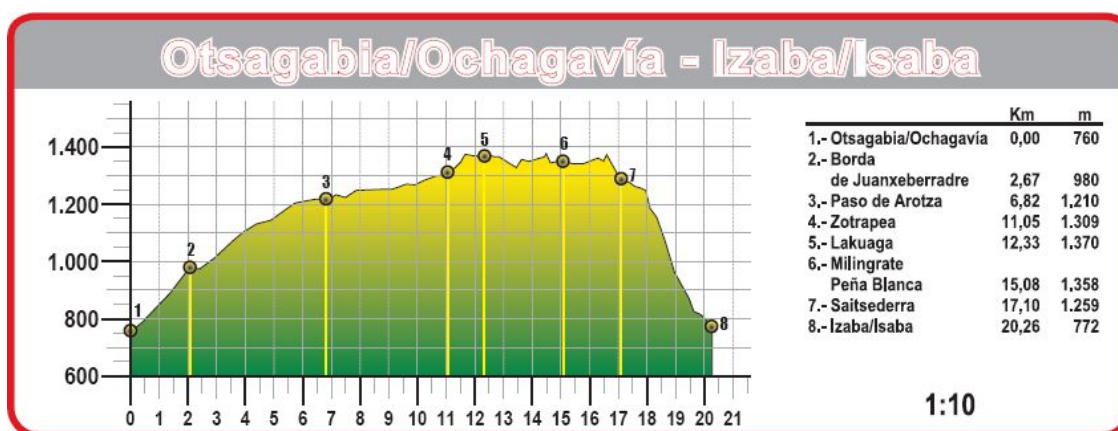


Etapa 7 Otsagabia/Ochagavía - Izaba/Isaba



20,26 km	734 m	727 m	5:45	6:00	3	2	2	3

La vegetación y la humanización del terreno convirtió a este tramo en un pequeño laberinto de pistas que unen las localidades de Otsagabia / Ochagavía, Ezkaroze / Ezcároz, Bidankoze / Vidángoz y Erronkari / Roncal.

El itinerario busca la divisoria de la sierra de Atuzkarratz hasta llegar al collado de Millingrate Kakueta / Millingrate Peña Blanca. Para ello seguirá por el trazado de pistas que le conducirá a Zotrapea y Lakuaga.


En Millingrate Kakueta saldrá a una cresta herbosa y tras pasar por el collado de Saitsederra descenderá por pista de tierra y herbosa hasta alcanzar un desvío a la izquierda e ir descendiendo por bordas desbastadas hasta la ermita de Idoia a poca distancia de Izaba / Isaba.

① Otsagabia /Ochagavía						
	△ 760 m	0 km	↗ 0 m	↘ 0 m	🕒 0:00 h	🕒 6:00 h
Servicios						

Desde la localidad salacencas saldremos tras cruzar el primer puente más al norte sobre el río Anduña y encontrar en la parte posterior de un antiguo almacén de patata una pista que irá remontando en zig-zag las laderas de Zamaingurua (1.151 m).


② Borda de Juanxeberradre						
	△ 980 m	2,67 km	↗ 231 m	↘ 0 m	🕒 0:50 h	🕒 5:10 h

Dejaremos a la derecha la borda de Juanxeberradre y la pista irá suavizando su ascenso para ir contorneando los barrancos de la vertiente salacencas.

3 Paso de Arotza						
	△ 1.210 m	 6,82 km	↗ 453 m	↘ 5 m	🕒 1:55 h	🕒 4:10 h

Antes de llegar al paso de Arotza desestimaremos una pista a la derecha, que desciende hacia Ezkaroz. Posteriormente dejaremos otra que se une con la anterior descendiendo por las laderas de Akullu.


La pista continúa en suave ascensión entre bosquetes de coníferas y pastizales en busca de territorios roncaleses.

4 Zotrapea						
	△ 1.309 m	 11,05 km	↗ 552 m	↘ 11 m	🕒 2:55 h	🕒 3:15 h

Tras pasar por una antigua cantera en la margen derecha de la pista llegaremos a Zotrapea. Lugar de confluencia de pistas y en la que corta la que proviene del norte desde el alto de Laza (4,6 km) y se dirige a Bidankoze / Vidángoz (12 km).


Poco más delante de los derruidos asadores de los merenderos se abandona la pista y se irá remontando por zona herbosa entre pinos. Es en ésta zona donde se incorpora la «Cañada de los Roncaleses» por el norte en dirección hacia las Bardenas Reales.

En la parte superior de la ladera y después de un suave descenso contactaremos de nuevo con la pista que sigue en dirección este.


5 Lakuaga						
	△ 1.370 m	 12,33 km	↗ 619 m	↘ 11 m	🕒 3:15 h	🕒 2:55 h

Al entrar en una zona más boscosa encontraremos una balsa a la derecha. A la derecha de esa balsa es por donde discurrirá la «Cañada de los Roncaleses» separándose así de la «Senda Pirenaica».

La pista irá perdiendo altura de forma muy suave.

6 Millingrate Kakueta / Millingrate Peña Blanca						
	△ 1.358 m	 15,08 km	↗ 670 m	↘ 83 m	🕒 3:55 h	🕒 2:15 h

Llegaremos a un giro hacia el sur, bajo el monte de Kakueta / Peña Blanca (1.583 m), el GR 11 abandona la pista, que se dirige a la localidad de Roncal (11,3 km), para salir hacia el este a una cresta herbosa para continuar por fina senda y contactar posteriormente con pista ascendente que se introduce en un hayedo en el collado de Saitsederra (1.365 m) y desciende por una pista de hojarasca.










7 Saitsederra						
	△ 1.259 m	 17,1 km	↗ 716 m	↘ 207 m	🕒 4:30 h	🕒 1:35 h

En las laderas de Saitsederra (1.418 m), y tras un claro en la vegetación, se realiza un fuerte giro al norte, izquierda. Es posible bajar a Izaba siguiendo la pista (3,1 km) sin pasar por Idoia.

Descenderemos por senda inmersa en el hayedo y saldremos a zonas de patxaranes, saleras de Txoromillo, mientras se transita por una borda derruida en las laderas de Saitsandia.

La última parte, en la que se incrementa el descenso, vuelve a entrar en una zona de vegetación más tupida de bojés hasta alcanzar la cota de la ermita de Idoia tras seguir una senda hacia la izquierda.

Allí contactaremos con el SL-NA 70 y lo seguiremos hacia el sur tras haber transitado por los edificios de la ermita y una fuente.

8 Izaba / Isaba						
	△ 772 m	 20,26 km	↗ 734 m	↘ 727 m	🕒 5:45 h	🕒 0:00 h
Servicios	       					

Nuevamente el camino se conforma de suelo empedrado y jalonado por un viacrucis discurriendo sobre el río Eska para llegar a la localidad roncalesa de Izaba / Isaba.

El camino saldrá a la altura de las piscinas de la localidad y ascenderá por la carretera, hacia la izquierda, superando la confluencia entre los ríos Eska y Belabarze en Landondoa, para alcanzar el centro de la población.