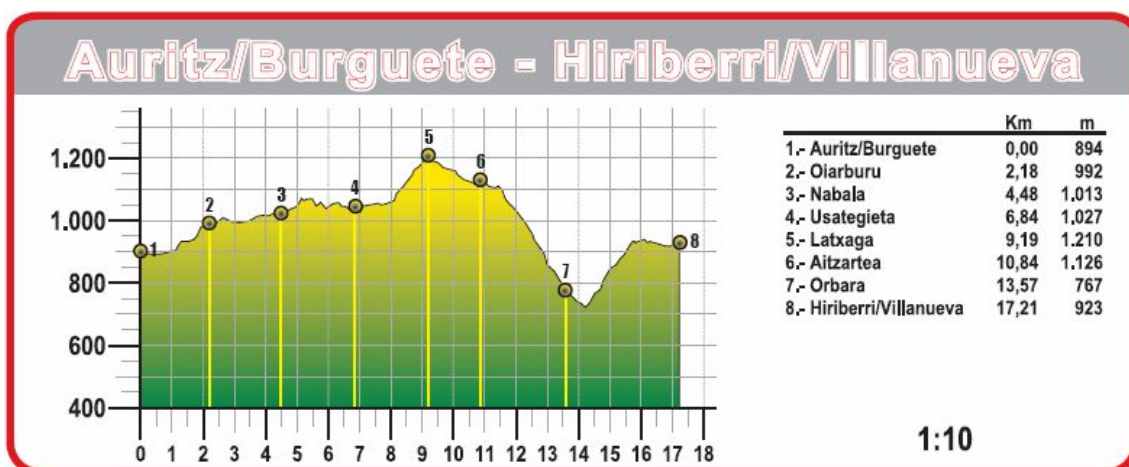


Etapa 5

Auritz/Burguete – Hiriberri/Villanueva de Aezkoa



17,21 km	637 m	584 m	5:20	5:20	3	2	2	3

Anteriormente el GR11 se dirigía a Orreaga / Roncesvalles. Ese trazado ha sido dejado al GR 12 que sigue desde Ibañeta hasta Azpegi y al GRT 7 que une Auritz / Burguete con Saint Jean de Pied de Port / Donibane Garazi, siendo éste el bucle occidental del incipiente trekking de Irati.

En consecuencia el GR 11 se ha convertido en el paso sur de este trekking posibilitando así su paso por las localidades de Orbara e Hiriberri.

Para ello el GR 11 se dirige hacia el este circulando por Nabala y el cruce de Usategieta y la pista que desciende por Itolatz. Desde allí asciende a la cima boscosa de Latxaga, no sin antes dejar a su izquierda el GRT 8 que se dirige a Orbaizetako Ola / Fábrica de Orbaizeta y posteriormente enlaza con el GR 10 en el Col d'Irau no sin antes pasar por Azpegi, Ezkanda y Erroitzate.


En el descenso a Aitzartea podremos obtener una de las vistas más inéditas de Irati tras salir del hayedo. La bajada a Orbara coincidirá con un SL y saldrá de la localidad aezkoana por su puente medieval para llegar a Hiriberri.

① Auritz / Burguete						
	△ 894 m	0 km	↗ 0 m	↘ 0 m	🕒 0:00 h	🕒 5:20 h
Servicios						

Desde la parte posterior de la iglesia parte un camino asfaltado bajo una hilera de plataneros.


También podremos continuar hacia Orreaga / Roncesvalles por el GRT 7 para posteriormente tomar el GRT 7.1 y contactar con este recorrido en el punto 3

(Nabala) o seguir por el GRT 7 hasta Lepoeder y continuar por el GR 12 en dirección a Azpegi.

2 Oiarburu						
	△ 992 m	 3,00 km	↗ 97 m	↘ 0 m	🕒 0:40 h	🕒 4:45 h

El camino cruza por una pasarela el río Urrobi y sigue hacia la izquierda en dirección norte para ir introduciéndose en un hayedo mediante una pista que va remontando las laderas de Oiarburu hacia el este.

En la parte superior se sale a un portillo y se realiza un fuerte giro a la izquierda y se continúa con la alambrada a la izquierda. Seguidamente se pasará por el portillo de Badriaga y se remontará hasta salir a una divisoria.


3 Nabala						
	△ 1013 m	 4,48 km	↗ 137 m	↘ 0 m	🕒 1:10 h	🕒 4:20 h

Seguiremos la pista hacia el norte. Pudiendo caminar por suelo herboso fuera de la misma y llevando la alambrada a la izquierda como referencia.

El camino va contorneando por la parte superior de una cubeta herbosa y rodeada por hayedo.

En un giro hacia la derecha nos encontraremos con la pista que proviene de Orreaga / Roncesvalles y por la que transita la variante del GRT 7 que ha coincidido con el SL-NA 43.

Continuaremos por la pista que recorre las laderas sur de Ortzanzurieta (1.566 m) serpenteando sobre sus regatas.

4 Usategieta / Txutxurieta						
	△ 1027 m	 6,84 km	↗ 229 m	↘ 69 m	🕒 1:50 h	🕒 3:40 h


Usategieta. Cruce de pistas. Hacia la izquierda descenderíamos por Itolatz pasando por la cruz de Mangado para llegar a la Orbaizetako Ola / Fábrica de Orbaizeta (Real Fábrica de Armas). A la derecha la pista se dirige hacia las bordas y a la localidad de Aria.

El camino se dirige hacia el bosque de coníferas en pequeña ascensión para luego realizar algún sube y baja hasta llegar en ascenso al cruce de Txutxurieta.

Es aquí donde se inicia el GRT 8 en dirección a Orbaizetako Ola, Azpegi, Erroitzate y con destino al Col d'Irau. Uniendo así el GR 11 con el GR 10 al igual que lo hacen todos los GRTs a lo largo del Pirineo.

El GR 11 sigue ascendiendo por la derecha hasta salir a un pequeño collado en donde el camino incrementa la ascensión para llegar a una zona abierta donde hará



un giro a la derecha y trazará una diagonal entre dos tramos de hayedo alcanzado así la alambrada de la parte superior y tras pasar por una escala continuar por finas sendas entre el hayedo.

5 Latxaga						
	△ 1210 m	 9,19 km	↗ 404 m	↘ 69 m	🕒 2:40 h	🕒 2:55 h

La cima de Latxaga no se encontrará muy lejos del camino pero se trata de una cima boscosa y sin aparentes vistas.

Contactaremos con una pista que se dibuja en descenso hacia la derecha (sureste) y que sale del hayedo en zona herbosa. Seguiremos hacia la izquierda, tras pasar un haya solitaria, a media ladera sobre el bosque de coníferas.

El camino vuelve a entrar en un hayedo para seguir en fuerte giro a la izquierda a una zona de palomeras. Desde aquí hasta que nos volvamos a introducir en el siguiente hayedo tendremos la ocasión de contemplar una de las imágenes más inéditas de la gran cubeta de Irati.






6 Aitzartea						
	△ 1126 m	 10,84 km	↗ 413 m	↘ 150 m	🕒 3:15 h	🕒 2:15 h
						

Saldremos a una pista compacta por la que descenderemos hasta encontrar el fin de una pista asfaltada en Aitzartea – Lixarkoeta.

La pista continúa en la misma dirección en suave ascensión hasta alcanzar la parte superior de Aitzartea e iniciar un descenso tras escorte y salir en una campa antes de adentrarse en el hayedo.

El camino proseguirá sin llegar a una de las bordas de Aria y tras pasar por un pequeño claro contactar con el SL-NA 53 B en Azporroa.






Iniciaremos el descenso, a la izquierda, entre el hayedo para pasar por una zona bastante angosta antes de llegar a un borda. Allí el camino se torna menos angosto y comienza a trazar las típicas zetas de los antiguos caminos de caballerizas.

7 Orbara						
	△ 767 m	 13,57 km	↗ 413 m	↘ 508 m	🕒 4:15 h	🕒 1:00 h
Servicios	   					

Durante el descenso veremos con claridad la sierra de Berrendi frente a nosotros y la atalaya donde se asienta la localidad de Hiriberri.

Antes de entrar en Orbara encontraremos un camino que nos podría llevar a Orbaizeta si nos pareciera adecuado ir a pernoctar a esa localidad.

Entraremos en Orbara por la calle que asciende desde su iglesia y la continuaremos hasta contactar con la carretera NA-2030 que proviene de Aribe y se dirige a Orbaizeta. Giro a la derecha y tras pasar un transformador de luz giro a la izquierda para ir descendiendo hasta cruzar un puente medieval sobre el río Irati.

8 Hiriberri						
	△ 923 m	 17,21 km	↗ 637 m	↘ 584 m	🕒 5:20 h	🕒 0:00 h
Servicios	   					

Posteriormente se remonta una pista que se difumina entre la hierba, en ocasiones alta, pero una alambrada nos guiará hasta alcanzar la pista compacta (Orbaizeta – Hiriberri) en el término de Lizarreta (932 m).

La seguiremos a la derecha en dirección a Hiriberri y tras pasar por el cruce de Aldearta llegaremos por pista embreada a Hiriberri. Localidad caracterizada por sus hórreos pirenaicos.