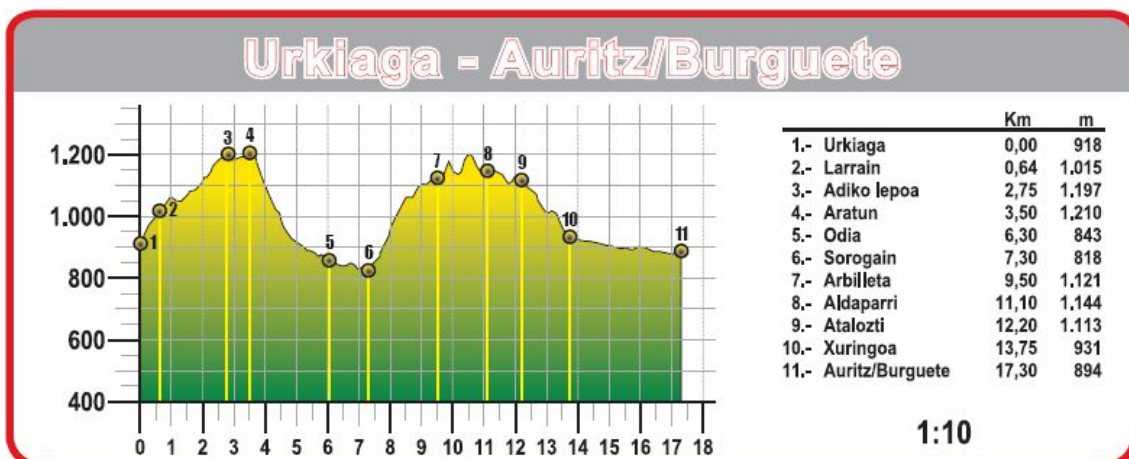


Etapa 4 Urkiaga – Auritz / Burguete



17,3 km	756 m	798 m	5:30	5:30	3	2	2	3

Abandonaremos el entorno de Quinto Real volviendo a tomar altura ladeando el monte Adi y descendiendo el barranco de Odia, para proseguir en busca del cordal entre Mendiandi y Lindus y perder altura por Xuringoa y terminar en Auritz / Buguete.


Nos quedaremos en el límite occidental del gran espacio boscoso de Irati. Podemos delimitar Irati por el collado de Ibañeta al oeste y el de Iturzaeta (Larrau) al este, así como la divisoria desde Ortzanzurieta – Txangoa – Urkulu – Erroitze – Okabe y Ori al norte y la sierra de Abodi al sur.

Durante esta etapa podremos iniciar la elección, según nuestras preferencias, de las diversas opciones que se nos ofrecen para seguir por esta zona del pirineo navarro. La sucesión de GRTs 7, 8, 9 y 10 así como los GR 12 y GR 10 (del lado francés) nos permitirán planificar las rutas a nuestro gusto. También podremos tener en cuenta otros trazados no balizados que nos parezcan atractivos.

1 Urkiaga						
	Δ 9,18 m	0 km	0 m	0 m	0:00 h	5:30 h
Servicios						


Desde el collado de Urkiaga parten juntas la GR 11 y la GR 12 ascendiendo por las laderas del monte Adi (1.457 m), gran bastión de la zona de Quinto Real.

A los pocos metros de haber tomado la pista y superar la caseta de cazadores se abandonará ésta por la izquierda, a la altura de un búnker, por senda ascendente que nos situará, entre antiguos restos de trincheras, en la pista a la altura del collado de Larrain.

② Larraingo lepoa/ Collado de Larrain						
	△ 1.015 m	 0,64 km	↗ 106m	↘ 0 m	🕒 0:20 h	🕒 5:15 h


Es aquí donde se separan de nuevo ambos trazados para volver a confluir en el collado de Adipe (1.185 m). El GR 12 cruza la alambrada y sigue el ascenso por zona herbosa mientras el GR 11 lo hace por la pista de suelo compacto.

Es aconsejable utilizar el recorrido del GR 12 cuando las condiciones climatológicas lo permitan a excepción de la época de caza (entre el 1 de octubre y el 11 de noviembre).

③ Adipeko lepoa / Collado de Adipe						
	△ 1.185 m	 2,53 km	↗ 292 m	↘ 16 m	🕒 1:00 h	🕒 4:50 h

De nuevo ambos recorridos se unen para ladear por la cara norte el monte Adi. La senda sale a la altura del hayedo bajo un búnker y alcanzará una zona megalítica bajo la cima del monte en una zona de pequeñas resurgencias.

Sin apenas ascenso el camino contactará con una caja de pista y saldrá a zona abierta para llegar al collado de Aratun.


④ Aratungo lepoa / Collado de Aratun						
	△ 1.210 m	 3,5 km	↗ 322 m	↘ 22 m	🕒 1:15 h	🕒 4:35 h

Por segunda vez vuelven a separarse ambos GRs. Es también el momento de decidir si se desea seguir por el GR 11 o continuar por el GR 12 ya que ambos se vuelven a unir en el collado de Aldaparri en esta misma etapa.

La senda Pirenaica sobrepasa la alambrada e irá descendiendo por el barranco de Odia hacia el sureste. Primeramente por la izquierda del barranco para posteriormente realizar una diagonal y situarse en la otra margen.








Cruzaremos la regata, en una zona de reserva natural, para salir a otro vado en zona más comprometida en épocas de fuerte caudal.

Desde aquí, suavemente, alcanzaremos las últimas estribaciones de la regata de Odia que desembocará en la que proviene de Aztakarri.

⑤ Odia						
	△ 843 m	 6,3 km	↗ 324 m	↘ 403 m	🕒 2:15 h	🕒 3:20 h

Lugar de confluencia de la derivación D.2 del GR 12 que desciende desde el collado de Aztakarri para conectar con el GR 11 y continuar hasta el Albergue de Sorogain.

La senda continúa por la margen derecha del río. De esta forma se evita el tramo de pista asfaltada.


6 Sorogain Aterpea						
	△ 818 m	 7,3 km	↗ 324 m	↘ 418 m	🕒 2:30 h	🕒 3:05 h
Servicios	     					

Tras pasar el río llegaremos al Albergue de Sorogain. Lugar en el que podremos refrigerarnos y obtener información sobre este valle en la oficina que se ubica en la parte derecha del edificio.


Metros más arriba del albergue continúa el GR y dejando un dolmen a la derecha, cruza la alambrada y asciende hacia una torreta jalonada por un pequeño aerogenerador.

Se sigue remontando la confusa divisoria hasta encontrar un haya solitaria e iniciar una ascensión hacia la derecha que nos llevará a contactar con la alambrada del hayedo que se ubica hacia el sur.


Al llegar a él se girará para continuar subiendo con la alambrada a la derecha. En el discurrir del recorrido encontraremos una pista compacta que se incorpora por la izquierda. Seguiremos con la alambrada a la derecha y, según la época, podremos observar algunas pequeñas balsas.

7 Arbilleta						
	△ 1.121 m	 9,5 km	↗ 624 m	↘ 418 m	🕒 3:30 h	🕒 2:15 h

Es un lugar característico, ya que llega una pista de tierra por su parte oriental (derecha). El GR sigue con la alambrada a la derecha en dirección a Xasperro (1.181 m) salvando una pequeña zona encharcada entre unas hayas. Tras superar esta cima se desciende y se continuará ascendiendo a la cima de Mendiaundi (1.213 m). La alambrada a la izquierda nos ayudará a seguir sin dificultad el camino y disfrutar, si el tiempo lo permite, de una buena imagen del Pirineo navarro y aragonés.

8 Aldaparri						
	△ 1.144 m	 11,1 km	↗ 735 m	↘ 522 m	🕒 4:05 h	🕒 1:40 h

Tras un suave descenso los dos GRs vuelven coincidir y continúan por pista por las laderas de Aldaparri (1.209 m) hasta un collado herboso. Llevaremos desde aquí la alambrada de la izquierda como un seguro de orientación. Si hay niebla, en ningún caso descenderemos hacia el barranco.

⑨ Atalozti						
	△ 1.113 m	 12,2 km	↗ 748 m	↘ 570 m	🕒 4:25 h	🕒 1:20 h

Después de una suave subida alcanzaremos la parte superior del collado de Atalozti.


Definitivamente se separan el GR 12 y el GR 11. Cabe la posibilidad de seguir por el GR 12 hasta Casas de Irati pasando por Ibañeta, Bentarte, Azpegi (fin de etapa Aztakarri – Azpegi) y continuar por el cordal interior de Mendizar, Crestas de Urkulu y Okabe; para posteriormente seguir por el GRT 9 a Casas de Irati y a Otsagabia. O desde Okabe pasar al GR 10.

Otra opción es bajar desde Ibañeta a Orreaga/Roncesvalles y a través del GRT 7 llegar a Auritz / Burguete.

El poste balizado se encuentra en la parte superior con el objeto de que el GR 11 descienda suavemente por una loma herbosa. Es en esta loma donde se recuerda a la persona fallecida en la primavera de 1976 tras la fuga de Segovia.

Paulatinamente se irá dibujando una pista herbosa que nos irá introduciendo en el barranco de Xuringoa.








Hay posibilidad de seguir la divisoria de la loma para perder altura, pero el marcaje discurre por la pista.

⑩ Xuringoa						
	△ 931 m	 13,75 km	↗ 748 m	↘ 747 m	🕒 4:50 h	🕒 0:45 h

La pista llega al fondo del valle sorteando una de las pequeñas regatas que irán conformando el caudal de Xuringoa. Sobrepasaremos los antiguos cuarteles militares y la regata en un par de ocasiones para seguir por la pista que se irá protegiendo en la margen izquierda de la regata.

De esta forma se llegará a un portillo y desde ahí el firme se tornará asfaltado e irá descendiendo hasta cruzar el río por una pasarela.

Poco después el GR 11 coincide hasta Auritz con el SL-NA 46 en el término de Ipetea.

⑩ Auritz / Burguete						
	△ 894 m	 17,3 km	↗ 756 m	↘ 798 m	🕒 5:30 h	🕒 0:00 h
Servicios	      ?					

En suave ascensión se alcanza Auritz / Burguete. Localidad donde confluyen el GRT 7 que parte desde Saint Jean Pied de Port / Donibane Garazi y el GR 11.