

Etapa 2 Bera o Lesaka – Elizondo



Bera – Elizondo	30,45 km	1.425 m	1.286 m	9:25	9:10	3	2	2	4
Lesaka - Elizondo	31,24 km	1.397 m	1.259 m	9:30	9:10	3	2	2	4

Esta segunda etapa se caracteriza por la distancia que recorre como por los lugares por donde transita.

Partiendo de Bera o de Lesaka se debe volver a tomar altura hasta coincidir en el collado de Xorilepo. Lugar desde donde parte el GRT 4 en dirección a Sare y que conjuntamente con el GRT 3 de Bera conforman la Vuelta a Larun.

Desde este cordal se suceden las bajadas y subidas a los cordales de Zentiñel (donde pueden visitarse varios monumentos megalíticos), Altsu y Atxuela. Para salir posteriormente a Bagordi y desde allí emprender una rápida bajada hasta la localidad de Elizondo.

Desde la misma cima de Santa Bárbara hasta las inmediaciones de Atxuela iremos recorriendo la línea de bunkers que poco apoco van quedando hundidos en la tierra y enmascarados por la vegetación y el paso del tiempo.


① Bera						
	40 m	0 km	0 m	0 m	0:00 h	9:10 h
Servicios						

Desde el parking que se encuentra junto a la Ikastola Labeaga saldremos de la localidad en dirección sur dejando ésta instalación y en suave ascensión dejaremos una zona de piscinas a la izquierda en suave ascensión para seguir por suelo asfaltado ascendiendo en el término de Suspelttiki hasta llegar a una curva a la izquierda al par de los caseríos Txalburrunea, Garmendia y Migeltenea. Lugar por donde saldremos a la derecha por pista ascendente.

Tras desestimar un cruce a la derecha salir por pista muy ascendente a pista hormigonada y así alcanzar los caseríos más altos de Elarmota, bajo las últimas rampas de Larrategaina (Santa Bárbara)

Saldremos por una pista que asciende y se difumina en la última pendiente de la ascensión.


Por senda que ladea la vertiente norte se puede evitar ascender a la cima si seguimos el camino de Arrizurieta.


② Santa Bárbara						
	△ 2 m	 2,49 km	↗ 350 m	↘ 0 m	🕒 1:05 h	🕒 8:20 h

Ascenderemos a la cima coronada por un antiguo bunker y por un monumento en memoria de los compañeros Luis Mari Pikabea, Xabier Saralegi y Xabier Zubieta que nos dejaron el 13-01-2006, tras un desafortunado accidente en la cara norte del Taillón.

Desde aquí seguiremos por zona despejada hacia el este al par de la alambrada hacia el collado de Meaka, lugar donde se vuelven a juntar ambos caminos. Y en donde se podría tomar también una pista que desciende por la ladera sur y sale al caserío de Larratenea.








Desde aquí seguiremos por la divisoria, por senda herbosa entre pinos, hasta el portillo anterior a Sorakogaña. Entraremos en un prado con caja herbosa, e iremos descendiendo por la derecha hasta la langa del caserío de Larratenea y desde aquí al collado de Idoia, lugar donde encontraremos una carretera que nos llevaría en dirección norte a Bera. Seguimos descendiendo hacia la regata y tomaremos la pista que asciende hacia la izquierda, camino de Usategieta, remontando la regata de Ibentzea. Poco más arriba se abandona la pista para salir a un cruce junto la borda de Bastida, para dejar a continuación una balsa a la derecha.

Estamos en las laderas de Labeaga o Ibantelli. En la parte superior la pista ladeará Labeaga, sobre las laderas de Lastur y la regata de Muga, y contactará con la HRP (ruta sin balizar) en dirección sureste hasta llegar a Lizarieta o Lizaieta  (442 m) al par de la muga 41 de la frontera franco-española.





Se cruzará la carretera Etxalar – Sara,  NA-4400. Etxalar queda a 8 km al sur y Sara a 11 km al noreste.

Seguiremos por pista compacta ascendiendo suavemente entre palomeras por las laderas de Illarmendi hasta llegar al collado de Xorilepo ③.

Variante de Lesaka GR 11.3

① . ① Lesaka						
	△ 40 m	 31,67 km	↗ 0 m	↘ 0 m	🕒 0 h	🕒 9:10 h
Servicios	     					


Saldremos por la calles Arretxea y Zarandia. Ésta última, que se encuentra empedrada, nos llevará hasta la iglesia de la villa. Por las escaleras de la parte posterior se accede al camino embreado del cementerio. Se sobrepasa su altura por la ladera del monte Frain y luego se desciende hasta la carretera NA-4000, a la altura de la serrería Tomasenkoborda por un camino con vistas al barrio de caseríos.

Por la carretera de salida del pueblo, tras pasar por la ermita de Salvatore, se llega en apenas doscientos metros al camino del río Onin hasta su desembocadura en el Bidasoa, junto al hotel Berau     .

Aquí se alcanza la N-121 A, tras cruzar el puente, por la que se recorren cien metros en dirección sur (derecha) hasta tomar un camino, pista de tierra, a la izquierda y que nos permitirá tomar altura por las laderas de Amixelaieta y Etxaburu.

Sobrepasaremos uno de los túneles de la carretera y llegaremos al par del caserío de Ozkaritz.

Desde aquí suavemente alcanzaremos el collado del mismo nombre (186 m) y seguiremos por la pista que ladea por el sur la cima de Apategi (289 m)

② . ② Mizpiralepo						
	△ 207 m	 5,28 km	↗ 206 m	↘ 67 m	🕒 1:40 h	🕒 7:40 h




En el lado más oriental de Apategi se encuentra el collado de Mizpiralepo. Desde aquí tendremos dos alternativas que nos llevarán a la parte superior de Zurgaieta.

Una de ella es la pista que asciende a la derecha y la otra es el camino rodado que se muestra entre el helechal. En caso de buen tiempo se recomienda esta segunda ya que permite disfrutar de unas buenas vistas sobre el monte Larun.

Al salir a la parte superior tomaremos el camino central que asciende. Sobrepasaremos el cruce de Obispogaña que nos permitiría descender a Etxalar y llegaremos a Eskututza, una zona más abierta (351 m), y seguir por las laderas septentrionales, sobrepasando la borda de Monoa (428 m), para ir ascendiendo suavemente hasta contactar con la carretera NA-4400 casi en el km 11.

Cruzaremos la carretera y seguiremos ascendiendo por las lomas de Soropilleta primero y Illarmendi después para alcanzar el collado de Xorilepo. En Soropilleta si

tomamos la senda de la izquierda podremos llegar en pocos minutos al alto de Lizarieta.


③ Lizarieta - Xorilepo						
	△ 472 m	 8,75 km	↗ 678 m	↘ 235 m	🕒 3:00 h	🕒 6:30 h
	 					


Nos encontraremos pocos minutos más delante de Lizarieta. Es éste un punto interesante del recorrido:

- Confluyen el GR 11 y el GR 11.3
- Se inicia o finaliza el GRT 4 que une el GR 10 (Sare) y el GR 11 Bera/Lesaka – Elizondo
- El primer tramo del GRT 4 y el GR 11 constituyen un anillo que es reforzado por el SL-NA 2 Usategieta

El GRT 4 discurre por la pista de la vertiente francesa mientras que el GR 11 sigue por la fina senda que se encuentra a la derecha del collado. Además en época de caza la pista mencionada se corta.

La senda pronto pierde altura y pasa por la antigua fonda de Usategieta. Desde allí desciende hacia la borda de Larrasaies y sigue flanqueando las laderas de Domikusantz, pasando por el collado de Lakain. Es en este lugar donde se incorpora al camino de Mugarrimakesbidea y el PR-NA 15 Arxuria y lo sigue en dirección este hasta casi Nabarlatsa (muga 50).

④ Mugarrimakesbidea						
	△ 455 m	 10,86 km	↗ 806 m	↘ 381 m	🕒 3:45 h	🕒 5:45 h

Poco antes lo abandonará en giro a la derecha y en dirección sur descendiendo hacia la regata de Santsiñe y posteriormente tomará altura y alcanzará el caserío de Maritonea .

Seguir en dirección sureste, atravesando los caseríos, hasta contactar con la una pista que asciende hacia la derecha, Orainbeta, y continuaremos hasta unos merenderos con fuente, Orainbetasoroa.



Tomar la pista que asciende, Irazakuko bidea, hacia el collado de Elordi. Poco antes, en Bagobilleta, el PR-NA 15 se separará en dirección Etxalar.

Estaremos caminando por las laderas de Zentiñel. Monte emblemático por la cantidad de monumentos megalíticos que albergan sus laderas.

El collado de Elordi (551 m) separa las cimas de Orizki (587 m) y Zentiñel (677 m).

Desde aquí se perderá altura y encontraremos la borda de Lopenea en pleno descenso hasta el collado de Irazaku (543 m). Collado por el que transitaba el antiguo camino que unía Etxalar y Urdax.




Desde allí tomaremos la pista que en dirección este va ascendiendo a Tolarelepo (566 m) siguiendo la divisoria y una alambrada a la derecha sobre los barrancos de Zimitzu (sur) y Oianberri (norte).

5 Ursumiats						
	△ 537 m	 16 km	↗ 1.023 m	↘ 600 m	🕒 5:20 h	🕒 4:10 h
						

La pista pasará cerca de un dolmen antes de llegar a Ursumiats.

Cruzaremos la carretera que asciende por el oeste desde Etxalar y la comunica con Urdax.

El camino continúa hacia el sur y alcanzaremos los collados de Gaineko Saroia (600 m) y Altsu (538 m). Volveremos a tomar altura poco después de sobrepasar la borda de «Gartzieneko» mediante una pista que asciende a la derecha, seguiremos descendiendo por las laderas del monte Altsu (603 m) y tomaremos una pista a la izquierda que nos llevará al collado de Eskisaroi.

6 Eskisaroi						
	△ 511 m	 19,19 km	↗ 1.101 m	↘ 650 m	🕒 6:05 h	🕒 3:25 h
	 					

Eskisaroi es otro de los collados que es recorrido por una pista hormigonada. La NA-4453 une Mugaire – Otsondo – Orabidea.



El GR 11 sale en el km 19. En consecuencia se encuentra a esos kilómetros de Mugaire y a ocho del puerto de Otsondo.

Pocos metros más debajo del collado está el caserío Eskisaroi. 🕒

Desde aquí el camino seguirá en dirección sureste tomando altura y siguiendo el camino de Eskisaroi.

Durante el recorrido por las laderas de Oiamuno podremos observar buena muestra de la arquitectura bélica del siglo XX representada por sus bunkers y galerías. Arquitectura que sembró el pirineo entre 1944 y 1957 con más de cuatro mil quinientos de los diez mil ejemplares proyectados para proteger a España de la posible ofensiva de las democracias europeas tras la II Guerra Mundial. Era la denominada línea P que hubiera sido destruida en un abrir y cerrar de ojos por «la aviación enemiga»

Ya en zona más despejada y siguiendo la divisoria de las laderas de Ailegi y Atxuela abandonaremos el camino, poco antes de una palomera, tomando un camino estriado hacia el sur (derecha) para ladear Atxuela (805 m) por su flanco oeste. De esta forma saldremos al collado de Atxuela (804 m) y seguiremos por una pista de tierra en dirección sur. Flanquearemos también Arburu (828 m) y Larrondo (852 m) y descenderemos hacia el sur por la regata de Arla (Arlako Erreka) entre Unboto (790 m) y Ezkiz (831 m).








7 Bagordi						
	△ 586 m	 25,7 km	↗ 1.425 m	↘ 891 m	🕒 8:10 h	🕒 1:30 h
						

Llegaremos al caserío de Maistruzarra y por pista compacta saldremos a la zona de Bagordi dejando a la derecha las bordas de Isterbegi e Irañan.

Allí, en una zona de merenderos contactaremos con la carretera que desde Elbetea (Bagordiko errepidea) asciende y se dirige a confluír, Arreketako bidea, con la NA-4453 en el km 12,5.

Desde aquí seguiremos caminando por la pista embreada en dirección sur (izquierda) hasta llegar a un cruce de caminos, Saroiko bizkarra (540 m). Abandonaremos la carretera y seguiremos por senda a la izquierda de la carretera y que retornará a la misma para volver a separarse en Antzanar antes de una borda con ventana de aspillera.

Tras pasar por Askoko Bizkarra, volverá a contactar con la carretera, en una curva de herradura, y saliendo a la izquierda se dirigirá por camino enmascarado hacia Ariztimultxo, por el antiguo camino a Bagordi, cruzando por última vez la carretera para seguir descendiendo hacia Elizondo.

8 Elizondo						
	△ 200 m	 30,45 km	↗ 1.425 m	↘ 1.286 m	🕒 9:25 h	🕒 0:00 h
Servicios	     					

Tras llegar a un portillo e incorporarnos a Iñarango bidea que nos llevará después de una antena de telefonía a las puertas de Elizondo. Tras cruzar la variante y después de sobrepasar el sanatorio Ntra. Sra. De la Paz y la Ikastola, pasará por un puente sobre el río Baztán y girará hacia la izquierda por la calle Santiago hasta encontrarnos con la iglesia del mismo nombre.