




SENDERO DE LEURTZA

 **Dirección:** Pirineos Atlánticos
31752 Urrotz
Navarra. España

 **Teléfono:** + 34 948 45 00 13

 **E-Mail:** udala@urrotz.es

 **Web:** www.leurtza.es

INFORMACIÓN GENERAL

Informe de accesibilidad realizado en mayo de 2017.

Sendero de 2 km que rodea el embalse inferior de Leurtza, adaptado a personas con movilidad reducida:

Invidentes, mediante travesía izquierda y placas con textos en braille.

Sillas de ruedas, mediante plataforma y bordillo en todo el recorrido. Atención: a mitad y a final del recorrido existen pendientes con rampas superiores al 8%.

Este lugar constituye el hábitat natural de la rana bermeja, por lo que es muy fácil ver a esta especie.

El recorrido comienza en el aparcamiento del punto de información y pasa cerca de un merendero y una zona arbolada repleta de cajitas para murciélagos.

Desde este punto se continúa hasta llegar al dique de la presa que separa los dos embalses.

Una vez atravesado el dique se baja hasta la otra orilla del embalse inferior y desde aquí, bordeando el agua se acomete una leve cuesta arriba que desemboca en el dique que cierra el embalse inferior.

Finalmente, tomamos un camino asfaltado hasta el punto de información.

FOTOGRAFÍAS



SEÑALIZACIÓN PARKING PMR



PANEL INFORMATIVO



CASETA INFORMACIÓN



ENTRADA BAÑO ADAPTADO

ACCESIBILIDAD GENERAL

- No existe un protocolo de bienvenida y atención a personas con discapacidad o a personas con necesidades especiales (mayores, embarazadas,...).
- No existe un protocolo de evacuación a personas con necesidades especiales.
- No se dispone de información sobre actividades accesibles en los alrededores del establecimiento.

ACCESIBILIDAD FÍSICA

PARKING

- Dispone de aparcamiento reservado para personas con discapacidad, señalizada como tal.

SENDERO

- Señalizado como sendero adaptado para personas con discapacidad.
- Recorrido accesible de 2000 m.
- Espacios de giro de 150 cm. de diámetro
- Existen zonas más anchas de encuentro y para poder realizar giros con silla de ruedas.
- Algunos de los tramos tienen elevada pendiente, superior al 8% donde es precisa ayuda de terceras personas para usuarios de silla de ruedas.
- El sendero cuenta con bordillo lateral a lo largo del recorrido y pavimento uniforme
- El terreno no es uniforme en todo el recorrido. Hay zonas donde el tránsito con silla de ruedas resulta complicado.
- Paneles informativos y señalización en relieve y braille.
- Sendero señalado con postes o pintura no normalizada.
- Recorrido señalado con postes indicativos de dirección correcta o errónea.

Sendero de Leurtza

ZONA PICNIC

- Existe zona de picnic completa con mesas, bancos , wc y/o fuente al inicio del sendero.

ASEO ADAPTADO

- Existe un aseo adaptado en el punto de información que se encuentra ubicada en el sendero.

ACCESIBILIDAD AUDITIVA

- Puntos de interés señalizados con paneles informativos.
- No hay personal conocedor de lengua de signos.
- No hay bucle magnético en el punto de información.
- No hay servicios de tele interpretación de lengua de signos.
- No existe señalización con textos breves.
- No hay signo guía.
- No hay video guía subtitulada.
- No existen alertas visuales en caso de emergencia en los aseos.

ACCESIBILIDAD VISUAL

- Señalización en alto relieve y braille.
- No hay audio guías a disposición de los usuarios.

ACCESIBILIDAD COGNITIVA

- Existen pictogramas (aseos, información)
- No se ha usado el color para señalar las distintas zonas o rutas del recurso natural.