



Nacedero del Larraun



IRIBAS. Los Pirineos



📍 30 T 589392 4760209


INICIO: Aparcamiento de Iribas. NA-7504 desde Lekunberri

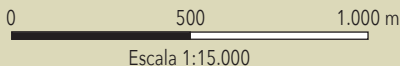
Cómodo paseo para conocer los nacaderos de Iribas, que ofrecen rincones preciosos al frescor del río y la vegetación. Son el mágico resultado de la filtración del agua en el suelo calizo de la Sierra de Aralar.

Este sendero circular nos permite visitar dos nacaderos: Aitzarreta, que origina el río Ertzilla, y Basakaitz, lugar en el que nace el río Larraun. Desde el aparcamiento a la entrada del pueblo de Iribas, hay que dirigirse hacia la iglesia para tomar varias pistas hasta pasar la borda de Arotzenea y alcanzar la primera surgencia, Aitzarreta (en la imagen inferior), en cuya parte baja aflora la cascada y el río Ertzilla.

Retrocederemos y nos desviaremos por las campas de Aitzondo, junto al río Ertzilla, que desaparece, como un pequeño Guadiana, tras apenas un kilómetro de vida. Tras una corta pendiente, llegaremos a una pista que conduce hasta la sima de Lezegalde, desde donde continuaremos el cauce seco que baja por el valle de Uhxantoko hasta Basakaitz, el nacadero del río Larraun. Tan solo nos quedará un último repecho hasta llegar a Iribas.

-  Cueva de Mendukilo (Astitz), Santuario de San Miguel de Aralar y Lekunberri
-  Sidra, queso





WEB
RECORRIDO

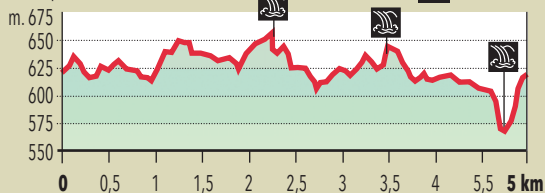
DESCARGAR
TRACK GPS



EL PERFIL

Inicio: aparcamiento Iribas

Final: Iribas



Sendero balizado con
marcas blancas y verdes

SERVICIOS

