



Embalses de Leurtza



9,7 km



390 m



2 h 30'



URROTZ. Los Pirineos

📍 30 T 604565 4769576

INICIO: Área Natural Recreativa Leurtza, pista desde Urrotz

Entre los municipios de Urrotz y Beintza-Labaien se esconde una grata sorpresa: los embalses de Leurtza. Declarados Área Natural Recreativa, cuentan con un enorme valor ecológico y son sinónimo de tranquilidad y paisajes de cuento.

El lugar de inicio de este bellissimo sendero circular es el punto de información, a 5 km de Urrotz. El recorrido bordea la cuenca del arroyo de Leurtza y permite disfrutar del contraste entre el agua y los hayedos. Un hábitat idóneo que sirve de hogar para la rana bermeja.

Una vez que cruzamos el dique del embalse superior, hay que remontar por un camino en el

que veremos algunos tramos de la antigua calzada de Eltzaburu. Alcanzaremos el collado de Zumardena, próximo a la cruz de Erlain. Siguiendo el GR12 en dirección Belate, podemos admirar el dolmen de Pittartzar. De vuelta a Zumardena, continuamos por un tramo llano hasta el collado de Uztakorta (podremos ver unas palomeras). Dejaremos el GR12 y, ladeando el monte Soratxipi por su cara este, alcanzamos el collado de Ezkalarre. Desde aquí, la ruta desciende hasta retornar al punto de partida.

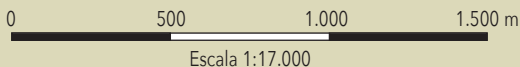


Torre de Donamaria, Balneario de Elgorriaga y Molino de Zubieta



Hongos y manzanilla





WEB RECORRIDO

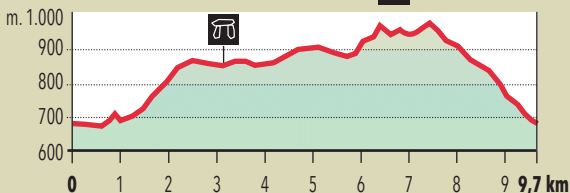

DESCARGAR TRACK GPS



EL PERFIL

Inicio: Área Natural Recreativa Leurtza



Final: A.N.R. Leurtza



 Sendero balizado con marcas amarillas y blancas

SERVICIOS



Aparcamiento regulado en temporada alta

